

## ФОРМА

графического описания местоположения границ населённых пунктов,  
территориальных зон, особо охраняемых природных территорий,  
зон с особыми условиями использования территорий

### ОПИСАНИЕ МЕСТОПОЛОЖЕНИЯ ГРАНИЦ<sup>1</sup>

Территориальная зона Р1

(наименование объекта местоположение границ, которого описано (далее - объект)

"Зона природного ландшафта, скверов, парков"

#### Раздел 1

Сведения об объекте		
№ п/п	Характеристики объекта	Описание характеристик
1	2	3
1.	Местоположение объекта <sup>2</sup>	Самарская область, Сергиевский район, сельское поселение Верхняя Орлянка, село Верхняя Орлянка
2.	Площадь объекта +/- величина погрешности определения площади (Р +/- Дельта Р) <sup>3</sup>	698057±292 кв.м
3.	Иные характеристики объекта <sup>4</sup>	

Раздел 2

Сведения о местоположении границ объекта <sup>5</sup>					
1. Система координат: МСК-63					
2. Сведения о характерных точках границ объекта					
Обозначение характерных точек границ	Координаты, м		Метод определения координат характерной точки <sup>6</sup>	Средняя квадратическая погрешность положения характерной точки (Мт), м	Описание <sup>7</sup> обозначения точки (при наличии)
	Х	У			
1	2	3	4	5	6
1	446241.64	2236669.33	Картометрический метод	0.1	-
2	446255.45	2236681.41	Картометрический метод	0.1	-
3	446258.79	2236684.33	Картометрический метод	0.1	-
4	446264.15	2236689.02	Картометрический метод	0.1	-
5	446273.89	2236697.55	Картометрический метод	0.1	-
6	446256.38	2236710.62	Картометрический метод	0.1	-
7	446232.22	2236729.08	Картометрический метод	0.1	-
8	446227.16	2236734.40	Картометрический метод	0.1	-
9	446214.95	2236738.88	Картометрический метод	0.1	-
10	446209.87	2236737.61	Картометрический метод	0.1	-
11	446205.22	2236738.88	Картометрический метод	0.1	-
12	446201.62	2236742.27	Картометрический метод	0.1	-
13	446197.17	2236745.44	Картометрический метод	0.1	-
14	446193.15	2236747.13	Картометрический метод	0.1	-
15	446186.59	2236747.56	Картометрический метод	0.1	-
16	446182.78	2236747.98	Картометрический метод	0.1	-
17	446177.70	2236751.58	Картометрический метод	0.1	-
18	446171.56	2236755.81	Картометрический метод	0.1	-
19	446166.69	2236757.29	Картометрический метод	0.1	-
20	446160.13	2236757.50	Картометрический метод	0.1	-
21	446158.23	2236758.35	Картометрический метод	0.1	-
22	446153.36	2236764.49	Картометрический метод	0.1	-
23	446148.28	2236769.99	Картометрический метод	0.1	-
24	446145.10	2236771.69	Картометрический метод	0.1	-
25	446134.31	2236772.74	Картометрический метод	0.1	-
26	446130.50	2236773.80	Картометрический метод	0.1	-
27	446127.53	2236775.50	Картометрический метод	0.1	-
28	446123.92	2236779.02	Картометрический метод	0.1	-
29	446118.62	2236778.59	Картометрический метод	0.1	-
30	446115.45	2236779.02	Картометрический метод	0.1	-
31	446112.06	2236781.35	Картометрический метод	0.1	-
32	446097.77	2236784.16	Картометрический метод	0.1	-
33	446095.78	2236785.74	Картометрический метод	0.1	-
34	446099.80	2236790.75	Картометрический метод	0.1	-
35	446101.87	2236792.92	Картометрический метод	0.1	-
36	446091.27	2236801.31	Картометрический метод	0.1	-
37	446079.68	2236783.99	Картометрический метод	0.1	-
38	446057.98	2236801.24	Картометрический метод	0.1	-
39	446040.20	2236780.29	Картометрический метод	0.1	-
40	446014.48	2236804.63	Картометрический метод	0.1	-
41	446055.04	2236831.01	Картометрический метод	0.1	-
42	446058.84	2236835.10	Картометрический метод	0.1	-
43	446069.94	2236848.87	Картометрический метод	0.1	-
44	446073.03	2236853.39	Картометрический метод	0.1	-
45	446077.69	2236855.72	Картометрический метод	0.1	-
46	446080.44	2236855.51	Картометрический метод	0.1	-
47	446084.67	2236859.32	Картометрический метод	0.1	-
48	446086.79	2236864.82	Картометрический метод	0.1	-
49	446087.56	2236866.74	Картометрический метод	0.1	-
50	446092.95	2236872.78	Картометрический метод	0.1	-
51	446093.14	2236872.86	Картометрический метод	0.1	-
52	446097.58	2236872.02	Картометрический метод	0.1	-
53	446103.93	2236876.04	Картометрический метод	0.1	-
54	446106.90	2236879.42	Картометрический метод	0.1	-
55	446107.09	2236881.57	Картометрический метод	0.1	-
56	446115.33	2236903.17	Картометрический метод	0.1	-
57	446104.55	2236928.88	Картометрический метод	0.1	-
58	446122.80	2236950.92	Картометрический метод	0.1	-
59	446111.70	2236970.90	Картометрический метод	0.1	-
60	446096.72	2236988.53	Картометрический метод	0.1	-
61	446109.71	2236998.03	Картометрический метод	0.1	-
62	446117.68	2237003.61	Картометрический метод	0.1	-
63	446057.16	2237079.58	Картометрический метод	0.1	-
64	446052.61	2237076.39	Картометрический метод	0.1	-
65	446025.21	2237054.87	Картометрический метод	0.1	-
66	446005.63	2237082.79	Картометрический метод	0.1	-
67	445986.76	2237069.49	Картометрический метод	0.1	-
68	445980.87	2237085.79	Картометрический метод	0.1	-
69	446013.27	2237109.96	Картометрический метод	0.1	-
70	446007.54	2237117.51	Картометрический метод	0.1	-
71	446005.32	2237119.79	Картометрический метод	0.1	-
72	445995.08	2237137.20	Картометрический метод	0.1	-
73	446000.57	2237141.81	Картометрический метод	0.1	-
74	445989.02	2237163.51	Картометрический метод	0.1	-
75	445975.76	2237195.83	Картометрический метод	0.1	-
76	445943.14	2237174.64	Картометрический метод	0.1	-
77	445936.72	2237191.98	Картометрический метод	0.1	-
78	445921.95	2237186.31	Картометрический метод	0.1	-
79	445911.53	2237205.29	Картометрический метод	0.1	-
80	445910.53	2237206.98	Картометрический метод	0.1	-

Сведения о местоположении границ объекта <sup>5</sup>					
1. Система координат: МСК-63					
2. Сведения о характерных точках границ объекта					
Обозначение характерных точек границ	Координаты, м		Метод определения координат характерной точки <sup>6</sup>	Средняя квадратическая погрешность положения характерной точки (Мт), м	Описание <sup>7</sup> обозначения точки (при наличии)
	Х	У			
1	2	3	4	5	6
81	445906.04	2237229.50	Картометрический метод	0.1	-
82	445908.66	2237251.60	Картометрический метод	0.1	-
83	445912.79	2237270.61	Картометрический метод	0.1	-
84	445903.41	2237277.89	Картометрический метод	0.1	-
85	445896.94	2237290.46	Картометрический метод	0.1	-
86	445880.46	2237318.98	Картометрический метод	0.1	-
87	445955.78	2237358.52	Картометрический метод	0.1	-
88	445923.66	2237409.63	Картометрический метод	0.1	-
89	445863.30	2237428.08	Картометрический метод	0.1	-
90	445839.35	2237403.17	Картометрический метод	0.1	-
91	445837.34	2237404.84	Картометрический метод	0.1	-
92	445831.33	2237408.06	Картометрический метод	0.1	-
93	445826.67	2237412.54	Картометрический метод	0.1	-
94	445820.75	2237413.81	Картометрический метод	0.1	-
95	445816.01	2237415.93	Картометрический метод	0.1	-
96	445815.16	2237419.32	Картометрический метод	0.1	-
97	445813.13	2237422.28	Картометрический метод	0.1	-
98	445807.79	2237424.23	Картометрический метод	0.1	-
99	445798.39	2237426.09	Картометрический метод	0.1	-
100	445789.67	2237430.83	Картометрический метод	0.1	-
101	445778.58	2237434.56	Картометрический метод	0.1	-
102	445767.49	2237434.64	Картометрический метод	0.1	-
103	445763.26	2237432.36	Картометрический метод	0.1	-
104	445759.53	2237432.78	Картометрический метод	0.1	-
105	445754.71	2237434.56	Картометрический метод	0.1	-
106	445743.61	2237443.28	Картометрический метод	0.1	-
107	445740.48	2237447.77	Картометрический метод	0.1	-
108	445739.89	2237452.00	Картометрический метод	0.1	-
109	445742.60	2237453.95	Картометрический метод	0.1	-
110	445744.29	2237458.77	Картометрический метод	0.1	-
111	445743.95	2237463.43	Картометрический метод	0.1	-
112	445744.80	2237464.53	Картометрический метод	0.1	-
113	445746.49	2237464.53	Картометрический метод	0.1	-
114	445761.31	2237462.58	Картометрический метод	0.1	-
115	445763.26	2237461.90	Картометрический метод	0.1	-
116	445765.12	2237462.84	Картометрический метод	0.1	-
117	445765.97	2237465.21	Картометрический метод	0.1	-
118	445766.65	2237474.18	Картометрический метод	0.1	-
119	445768.59	2237477.91	Картометрический метод	0.1	-
120	445773.67	2237481.72	Картометрический метод	0.1	-
121	445778.07	2237481.63	Картометрический метод	0.1	-
122	445782.82	2237478.25	Картометрический метод	0.1	-
123	445786.29	2237475.54	Картометрический метод	0.1	-
124	445791.20	2237475.03	Картометрический метод	0.1	-
125	445795.09	2237476.13	Картометрический метод	0.1	-
126	445794.84	2237489.93	Картометрический метод	0.1	-
127	445795.85	2237491.96	Картометрический метод	0.1	-
128	445796.95	2237493.40	Картометрический метод	0.1	-
129	445799.16	2237491.96	Картометрический метод	0.1	-
130	445800.68	2237492.30	Картометрический метод	0.1	-
131	445802.63	2237494.59	Картометрический метод	0.1	-
132	445804.83	2237514.14	Картометрический метод	0.1	-
133	445803.14	2237521.34	Картометрический метод	0.1	-
134	445799.49	2237532.86	Картометрический метод	0.1	-
135	445799.66	2237540.05	Картометрический метод	0.1	-
136	445800.76	2237545.22	Картометрический метод	0.1	-
137	445800.17	2237553.85	Картометрический метод	0.1	-
138	445795.94	2237561.56	Картометрический метод	0.1	-
139	445791.28	2237571.89	Картометрический метод	0.1	-
140	445789.25	2237582.13	Картометрический метод	0.1	-
141	445785.69	2237588.48	Картометрический метод	0.1	-
142	445779.94	2237594.83	Картометрический метод	0.1	-
143	445767.32	2237602.71	Картометрический метод	0.1	-
144	445759.62	2237607.02	Картометрический метод	0.1	-
145	445754.03	2237611.93	Картометрический метод	0.1	-
146	445750.39	2237617.10	Картометрический метод	0.1	-
147	445749.63	2237623.45	Картометрический метод	0.1	-
148	445750.22	2237637.93	Картометрический метод	0.1	-
149	445747.09	2237648.76	Картометрический метод	0.1	-
150	445746.24	2237658.59	Картометрический метод	0.1	-
151	445745.39	2237664.68	Картометрический метод	0.1	-
152	445741.16	2237675.43	Картометрический метод	0.1	-
153	445740.40	2237689.66	Картометрический метод	0.1	-
154	445734.98	2237698.55	Картометрический метод	0.1	-
155	445729.64	2237704.56	Картометрический метод	0.1	-
156	445723.38	2237708.28	Картометрический метод	0.1	-
157	445715.76	2237708.54	Картометрический метод	0.1	-
158	445706.87	2237705.15	Картометрический метод	0.1	-
159	445703.10	2237701.60	Картометрический метод	0.1	-
160	445696.67	2237699.73	Картометрический метод	0.1	-

Сведения о местоположении границ объекта <sup>5</sup>					
1. Система координат: МСК-63					
2. Сведения о характерных точках границ объекта					
Обозначение характерных точек границ	Координаты, м		Метод определения координат характерной точки <sup>6</sup>	Средняя квадратическая погрешность положения характерной точки (Мт), м	Описание <sup>7</sup> обозначения точки (при наличии)
	Х	У			
1	2	3	4	5	6
161	445692.01	2237701.93	Картометрический метод	0.1	-
162	445684.43	2237704.98	Картометрический метод	0.1	-
163	445678.19	2237705.46	Картометрический метод	0.1	-
164	445677.65	2237705.66	Картометрический метод	0.1	-
165	445675.63	2237709.22	Картометрический метод	0.1	-
166	445672.33	2237711.93	Картометрический метод	0.1	-
167	445666.82	2237714.80	Картометрический метод	0.1	-
168	445661.15	2237722.17	Картометрический метод	0.1	-
169	445655.22	2237727.59	Картометрический метод	0.1	-
170	445648.96	2237730.72	Картометрический метод	0.1	-
171	445640.66	2237738.93	Картометрический метод	0.1	-
172	445635.16	2237749.52	Картометрический метод	0.1	-
173	445634.39	2237760.69	Картометрический метод	0.1	-
174	445636.26	2237767.30	Картометрический метод	0.1	-
175	445643.54	2237779.91	Картометрический метод	0.1	-
176	445654.46	2237795.58	Картометрический метод	0.1	-
177	445665.21	2237813.27	Картометрический метод	0.1	-
178	445668.09	2237816.40	Картометрический метод	0.1	-
179	445668.68	2237822.75	Картометрический метод	0.1	-
180	445666.65	2237827.66	Картометрический метод	0.1	-
181	445665.47	2237838.42	Картометрический метод	0.1	-
182	445663.60	2237844.51	Картометрический метод	0.1	-
183	445663.69	2237851.96	Картометрический метод	0.1	-
184	445661.32	2237862.46	Картометрический метод	0.1	-
185	445662.33	2237869.74	Картометрический метод	0.1	-
186	445663.01	2237879.99	Картометрический метод	0.1	-
187	445659.46	2237884.98	Картометрический метод	0.1	-
188	445653.87	2237889.13	Картометрический метод	0.1	-
189	445645.49	2237896.50	Картометрический метод	0.1	-
190	445638.37	2237899.29	Картометрический метод	0.1	-
191	445632.95	2237898.70	Картометрический метод	0.1	-
192	445627.96	2237896.67	Картометрический метод	0.1	-
193	445622.71	2237889.73	Картометрический метод	0.1	-
194	445618.48	2237883.04	Картометрический метод	0.1	-
195	445614.58	2237882.19	Картометрический метод	0.1	-
196	445609.59	2237884.05	Картометрический метод	0.1	-
197	445604.85	2237883.46	Картометрический метод	0.1	-
198	445598.07	2237880.33	Картометрический метод	0.1	-
199	445589.52	2237872.20	Картометрический метод	0.1	-
200	445585.80	2237870.51	Картометрический метод	0.1	-
201	445582.75	2237871.52	Картометрический метод	0.1	-
202	445581.22	2237873.98	Картометрический метод	0.1	-
203	445576.99	2237883.38	Картометрический метод	0.1	-
204	445572.50	2237887.52	Картометрический метод	0.1	-
205	445565.65	2237893.96	Картометрический метод	0.1	-
206	445562.94	2237897.94	Картометрический метод	0.1	-
207	445562.94	2237901.66	Картометрический метод	0.1	-
208	445566.32	2237912.67	Картометрический метод	0.1	-
209	445563.95	2237921.56	Картометрический метод	0.1	-
210	445565.56	2237936.55	Картометрический метод	0.1	-
211	445566.32	2237947.64	Картометрический метод	0.1	-
212	445564.12	2237955.00	Картометрический метод	0.1	-
213	445558.53	2237962.03	Картометрический метод	0.1	-
214	445551.59	2237964.91	Картометрический метод	0.1	-
215	445540.92	2237966.18	Картометрический метод	0.1	-
216	445526.19	2237969.14	Картометрический метод	0.1	-
217	445520.43	2237972.19	Картометрический метод	0.1	-
218	445518.40	2237976.09	Картометрический метод	0.1	-
219	445518.46	2237980.28	Картометрический метод	0.1	-
220	445519.20	2237983.00	Картометрический метод	0.1	-
221	445520.10	2237984.64	Картометрический метод	0.1	-
222	445522.72	2237993.87	Картометрический метод	0.1	-
223	445526.44	2238000.89	Картометрический метод	0.1	-
224	445533.64	2238011.73	Картометрический метод	0.1	-
225	445547.53	2238026.80	Картометрический метод	0.1	-
226	445554.38	2238031.63	Картометрический метод	0.1	-
227	445558.19	2238032.22	Картометрический метод	0.1	-
228	445563.95	2238030.36	Картометрический метод	0.1	-
229	445567.42	2238023.75	Картометрический метод	0.1	-
230	445569.54	2238019.27	Картометрический метод	0.1	-
231	445574.45	2238013.08	Картометрический метод	0.1	-
232	445578.43	2238010.38	Картометрический метод	0.1	-
233	445594.46	2238011.09	Картометрический метод	0.1	-
234	445598.52	2238011.70	Картометрический метод	0.1	-
235	445608.73	2238015.78	Картометрический метод	0.1	-
236	445621.50	2238029.89	Картометрический метод	0.1	-
237	445623.55	2238038.58	Картометрический метод	0.1	-
238	445621.06	2238059.88	Картометрический метод	0.1	-
239	445621.50	2238070.61	Картометрический метод	0.1	-
240	445615.21	2238084.37	Картометрический метод	0.1	-

Сведения о местоположении границ объекта <sup>5</sup>					
1. Система координат: МСК-63					
2. Сведения о характерных точках границ объекта					
Обозначение характерных точек границ	Координаты, м		Метод определения координат характерной точки <sup>6</sup>	Средняя квадратическая погрешность положения характерной точки (Мт), м	Описание <sup>7</sup> обозначения точки (при наличии)
	Х	У			
1	2	3	4	5	6
241	445614.05	2238092.35	Картометрический метод	0.1	-
242	445616.18	2238107.70	Картометрический метод	0.1	-
243	445624.61	2238121.99	Картометрический метод	0.1	-
244	445627.89	2238133.17	Картометрический метод	0.1	-
245	445629.40	2238143.46	Картометрический метод	0.1	-
246	445629.76	2238155.70	Картометрический метод	0.1	-
247	445628.25	2238160.58	Картометрический метод	0.1	-
248	445623.19	2238171.67	Картометрический метод	0.1	-
249	445619.38	2238182.23	Картометрический метод	0.1	-
250	445615.60	2238188.35	Картометрический метод	0.1	-
251	445611.58	2238196.18	Картометрический метод	0.1	-
252	445596.89	2238185.23	Картометрический метод	0.1	-
253	445576.86	2238119.19	Картометрический метод	0.1	-
254	445585.79	2238063.61	Картометрический метод	0.1	-
255	445565.74	2238057.44	Картометрический метод	0.1	-
256	445553.45	2238059.06	Картометрический метод	0.1	-
257	445543.80	2238057.96	Картометрический метод	0.1	-
258	445527.10	2238045.22	Картометрический метод	0.1	-
259	445523.82	2238040.01	Картометрический метод	0.1	-
260	445521.87	2238030.27	Картометрический метод	0.1	-
261	445517.55	2238020.79	Картометрический метод	0.1	-
262	445510.87	2238012.15	Картометрический метод	0.1	-
263	445505.19	2238012.15	Картометрический метод	0.1	-
264	445499.35	2238010.54	Картометрический метод	0.1	-
265	445495.12	2238006.57	Картометрический метод	0.1	-
266	445488.94	2238002.16	Картометрический метод	0.1	-
267	445485.97	2237997.93	Картометрический метод	0.1	-
268	445485.76	2237991.92	Картометрический метод	0.1	-
269	445487.96	2237986.25	Картометрический метод	0.1	-
270	445494.14	2237976.76	Картометрический метод	0.1	-
271	445493.97	2237971.60	Картометрический метод	0.1	-
272	445490.25	2237963.64	Картометрический метод	0.1	-
273	445485.85	2237960.68	Картометрический метод	0.1	-
274	445478.44	2237958.64	Картометрический метод	0.1	-
275	445502.15	2237938.41	Картометрический метод	0.1	-
276	445518.23	2237924.27	Картометрический метод	0.1	-
277	445536.37	2237891.57	Картометрический метод	0.1	-
278	445539.68	2237881.92	Картометрический метод	0.1	-
279	445543.82	2237874.38	Картометрический метод	0.1	-
280	445550.68	2237862.95	Картометрический метод	0.1	-
281	445552.88	2237860.67	Картометрический метод	0.1	-
282	445564.16	2237857.07	Картометрический метод	0.1	-
283	445568.48	2237854.70	Картометрический метод	0.1	-
284	445571.07	2237851.18	Картометрический метод	0.1	-
285	445576.06	2237848.77	Картометрический метод	0.1	-
286	445592.32	2237848.14	Картометрический метод	0.1	-
287	445603.49	2237844.41	Картометрический метод	0.1	-
288	445616.74	2237835.39	Картометрический метод	0.1	-
289	445619.58	2237831.90	Картометрический метод	0.1	-
290	445629.23	2237819.28	Картометрический метод	0.1	-
291	445625.78	2237812.32	Картометрический метод	0.1	-
292	445622.56	2237807.33	Картометрический метод	0.1	-
293	445618.08	2237803.77	Картометрический метод	0.1	-
294	445612.66	2237795.39	Картометрический метод	0.1	-
295	445612.66	2237792.59	Картометрический метод	0.1	-
296	445613.13	2237790.18	Картометрический метод	0.1	-
297	445612.85	2237786.71	Картометрический метод	0.1	-
298	445612.75	2237782.87	Картометрический метод	0.1	-
299	445611.71	2237777.91	Картометрический метод	0.1	-
300	445608.09	2237769.40	Картометрический метод	0.1	-
301	445606.39	2237764.74	Картометрический метод	0.1	-
302	445606.39	2237756.95	Картометрический метод	0.1	-
303	445604.44	2237750.09	Картометрический метод	0.1	-
304	445604.70	2237742.56	Картометрический метод	0.1	-
305	445606.39	2237737.22	Картометрический метод	0.1	-
306	445607.27	2237733.19	Картометрический метод	0.1	-
307	445608.68	2237729.63	Картометрический метод	0.1	-
308	445612.24	2237725.20	Картометрический метод	0.1	-
309	445614.27	2237721.39	Картометрический метод	0.1	-
310	445615.97	2237716.89	Картометрический метод	0.1	-
311	445618.53	2237713.43	Картометрический метод	0.1	-
312	445621.72	2237710.55	Картометрический метод	0.1	-
313	445624.77	2237707.67	Картометрический метод	0.1	-
314	445629.34	2237704.63	Картометрический метод	0.1	-
315	445632.24	2237702.19	Картометрический метод	0.1	-
316	445658.99	2237658.25	Картометрический метод	0.1	-
317	445633.68	2237631.66	Картометрический метод	0.1	-
318	445629.70	2237630.22	Картометрический метод	0.1	-
319	445615.23	2237622.63	Картометрический метод	0.1	-
320	445650.79	2237550.64	Картометрический метод	0.1	-

Сведения о местоположении границ объекта <sup>5</sup>					
1. Система координат: МСК-63					
2. Сведения о характерных точках границ объекта					
Обозначение характерных точек границ	Координаты, м		Метод определения координат характерной точки <sup>6</sup>	Средняя квадратическая погрешность положения характерной точки (Мт), м	Описание <sup>7</sup> обозначения точки (при наличии)
	Х	У			
1	2	3	4	5	6
321	445690.97	2237570.28	Картометрический метод	0.1	-
322	445696.07	2237558.55	Картометрический метод	0.1	-
323	445749.42	2237583.70	Картометрический метод	0.1	-
324	445756.10	2237539.84	Картометрический метод	0.1	-
325	445755.59	2237535.69	Картометрический метод	0.1	-
326	445753.91	2237531.80	Картометрический метод	0.1	-
327	445751.28	2237529.34	Картометрический метод	0.1	-
328	445707.42	2237506.74	Картометрический метод	0.1	-
329	445708.86	2237480.58	Картометрический метод	0.1	-
330	445687.97	2237471.74	Картометрический метод	0.1	-
331	445709.15	2237395.09	Картометрический метод	0.1	-
332	445826.76	2237390.07	Картометрический метод	0.1	-
333	445813.85	2237375.61	Картометрический метод	0.1	-
334	445832.88	2237374.79	Картометрический метод	0.1	-
335	445847.73	2237374.03	Картометрический метод	0.1	-
336	445859.01	2237371.53	Картометрический метод	0.1	-
337	445847.90	2237345.03	Картометрический метод	0.1	-
338	445822.96	2237351.00	Картометрический метод	0.1	-
339	445816.41	2237343.13	Картометрический метод	0.1	-
340	445816.43	2237342.88	Картометрический метод	0.1	-
341	445816.62	2237340.22	Картометрический метод	0.1	-
342	445815.72	2237331.54	Картометрический метод	0.1	-
343	445814.24	2237325.23	Картометрический метод	0.1	-
344	445814.37	2237319.30	Картометрический метод	0.1	-
345	445815.51	2237314.39	Картометрический метод	0.1	-
346	445819.15	2237307.53	Картометрический метод	0.1	-
347	445826.64	2237298.31	Картометрический метод	0.1	-
348	445837.40	2237290.01	Картометрический метод	0.1	-
349	445838.75	2237290.55	Картометрический метод	0.1	-
350	445860.34	2237248.17	Картометрический метод	0.1	-
351	445866.23	2237228.70	Картометрический метод	0.1	-
352	445874.31	2237202.71	Картометрический метод	0.1	-
353	445881.73	2237168.22	Картометрический метод	0.1	-
354	445887.22	2237169.20	Картометрический метод	0.1	-
355	445902.17	2237172.48	Картометрический метод	0.1	-
356	445909.79	2237145.26	Картометрический метод	0.1	-
357	445917.26	2237116.98	Картометрический метод	0.1	-
358	445909.24	2237109.32	Картометрический метод	0.1	-
359	445910.97	2237105.04	Картометрический метод	0.1	-
360	445927.91	2237063.18	Картометрический метод	0.1	-
361	445894.08	2237044.00	Картометрический метод	0.1	-
362	445928.16	2236952.63	Картометрический метод	0.1	-
363	445928.79	2236951.83	Картометрический метод	0.1	-
364	445941.73	2236944.83	Картометрический метод	0.1	-
365	445948.76	2236955.08	Картометрический метод	0.1	-
366	445965.22	2236946.53	Картометрический метод	0.1	-
367	445981.11	2236939.14	Картометрический метод	0.1	-
368	445978.39	2236933.70	Картометрический метод	0.1	-
369	445974.77	2236926.47	Картометрический метод	0.1	-
370	446071.58	2236900.27	Картометрический метод	0.1	-
371	446069.52	2236895.12	Картометрический метод	0.1	-
372	446051.74	2236884.64	Картометрический метод	0.1	-
373	446037.98	2236863.15	Картометрический метод	0.1	-
374	446010.15	2236852.78	Картометрический метод	0.1	-
375	445991.09	2236857.45	Картометрический метод	0.1	-
376	445934.89	2236861.42	Картометрический метод	0.1	-
377	445930.66	2236851.72	Картометрический метод	0.1	-
378	445911.83	2236859.13	Картометрический метод	0.1	-
379	445926.36	2236901.32	Картометрический метод	0.1	-
380	445900.81	2236916.43	Картометрический метод	0.1	-
381	445866.60	2236893.36	Картометрический метод	0.1	-
382	445839.74	2236893.03	Картометрический метод	0.1	-
383	445841.56	2236859.14	Картометрический метод	0.1	-
384	445842.08	2236848.23	Картометрический метод	0.1	-
385	445793.29	2236844.00	Картометрический метод	0.1	-
386	445737.84	2236845.27	Картометрический метод	0.1	-
387	445745.67	2236808.65	Картометрический метод	0.1	-
388	445685.58	2236789.97	Картометрический метод	0.1	-
389	445688.02	2236786.27	Картометрический метод	0.1	-
390	445697.79	2236770.30	Картометрический метод	0.1	-
391	445746.36	2236778.02	Картометрический метод	0.1	-
392	445753.32	2236779.19	Картометрический метод	0.1	-
393	445775.78	2236774.64	Картометрический метод	0.1	-
394	445797.64	2236773.71	Картометрический метод	0.1	-
395	445810.01	2236784.52	Картометрический метод	0.1	-
396	445826.95	2236795.11	Картометрический метод	0.1	-
397	445849.75	2236790.54	Картометрический метод	0.1	-
398	445859.70	2236789.61	Картометрический метод	0.1	-
399	445861.34	2236805.31	Картометрический метод	0.1	-
400	445869.81	2236803.68	Картометрический метод	0.1	-

Сведения о местоположении границ объекта <sup>5</sup>					
1. Система координат: МСК-63					
2. Сведения о характерных точках границ объекта					
Обозначение характерных точек границ	Координаты, м		Метод определения координат характерной точки <sup>6</sup>	Средняя квадратическая погрешность положения характерной точки (Мт), м	Описание <sup>7</sup> обозначения точки (при наличии)
	Х	У			
1	2	3	4	5	6
401	445893.41	2236794.15	Картометрический метод	0.1	-
402	445910.49	2236773.91	Картометрический метод	0.1	-
403	445935.04	2236774.40	Картометрический метод	0.1	-
404	445934.64	2236769.96	Картометрический метод	0.1	-
405	445961.50	2236775.88	Картометрический метод	0.1	-
406	445961.41	2236771.88	Картометрический метод	0.1	-
407	445986.35	2236768.27	Картометрический метод	0.1	-
408	445993.87	2236768.22	Картометрический метод	0.1	-
409	445998.89	2236756.81	Картометрический метод	0.1	-
410	446001.23	2236753.29	Картометрический метод	0.1	-
411	446005.32	2236753.05	Картометрический метод	0.1	-
412	446011.21	2236754.14	Картометрический метод	0.1	-
413	446017.10	2236757.52	Картометрический метод	0.1	-
414	446019.16	2236759.21	Картометрический метод	0.1	-
415	446042.93	2236752.17	Картометрический метод	0.1	-
416	446051.11	2236745.13	Картометрический метод	0.1	-
417	446055.31	2236742.53	Картометрический метод	0.1	-
418	446062.69	2236740.05	Картометрический метод	0.1	-
419	446062.23	2236737.60	Картометрический метод	0.1	-
420	446099.66	2236731.08	Картометрический метод	0.1	-
421	446150.01	2236728.54	Картометрический метод	0.1	-
422	446189.35	2236705.36	Картометрический метод	0.1	-
423	446190.20	2236704.84	Картометрический метод	0.1	-
424	446192.63	2236703.49	Картометрический метод	0.1	-
425	446208.19	2236694.96	Картометрический метод	0.1	-
1	446241.64	2236669.33	Картометрический метод	0.1	-
426	446067.13	2237044.82	Картометрический метод	0.1	-
427	446064.29	2237048.29	Картометрический метод	0.1	-
428	446066.35	2237050.44	Картометрический метод	0.1	-
429	446069.40	2237047.03	Картометрический метод	0.1	-
426	446067.13	2237044.82	Картометрический метод	0.1	-
430	446017.24	2236951.09	Картометрический метод	0.1	-
431	445999.77	2236967.09	Картометрический метод	0.1	-
432	446021.74	2236988.06	Картометрический метод	0.1	-
433	446037.02	2236973.09	Картометрический метод	0.1	-
430	446017.24	2236951.09	Картометрический метод	0.1	-
434	447300.37	2236085.67	Картометрический метод	0.1	-
435	447302.46	2236092.50	Картометрический метод	0.1	-
436	447319.31	2236104.27	Картометрический метод	0.1	-
437	447322.10	2236120.88	Картометрический метод	0.1	-
438	447315.89	2236156.21	Картометрический метод	0.1	-
439	447313.18	2236179.21	Картометрический метод	0.1	-
440	447313.53	2236200.48	Картометрический метод	0.1	-
441	447316.54	2236219.53	Картометрический метод	0.1	-
442	447326.99	2236233.76	Картометрический метод	0.1	-
443	447321.66	2236245.96	Картометрический метод	0.1	-
444	447306.02	2236256.08	Картометрический метод	0.1	-
445	447288.00	2236262.10	Картометрический метод	0.1	-
446	447267.18	2236268.96	Картометрический метод	0.1	-
447	447248.70	2236273.16	Картометрический метод	0.1	-
448	447228.46	2236280.42	Картометрический метод	0.1	-
449	447208.80	2236291.65	Картометрический метод	0.1	-
450	447188.02	2236301.72	Картометрический метод	0.1	-
451	447173.42	2236310.15	Картометрический метод	0.1	-
452	447160.66	2236314.46	Картометрический метод	0.1	-
453	447146.55	2236324.36	Картометрический метод	0.1	-
454	447132.26	2236334.42	Картометрический метод	0.1	-
455	447125.91	2236340.13	Картометрический метод	0.1	-
456	447123.37	2236345.28	Картометрический метод	0.1	-
457	447124.62	2236355.70	Картометрический метод	0.1	-
458	447127.26	2236367.67	Картометрический метод	0.1	-
459	447128.32	2236376.66	Картометрический метод	0.1	-
460	447127.62	2236381.60	Картометрический метод	0.1	-
461	447123.01	2236386.20	Картометрический метод	0.1	-
462	447114.01	2236389.04	Картометрический метод	0.1	-
463	447096.38	2236397.58	Картометрический метод	0.1	-
464	447095.10	2236398.15	Картометрический метод	0.1	-
465	447075.33	2236393.50	Картометрический метод	0.1	-
466	447073.84	2236392.19	Картометрический метод	0.1	-
467	447066.00	2236388.36	Картометрический метод	0.1	-
468	447058.04	2236389.50	Картометрический метод	0.1	-
469	447050.16	2236393.48	Картометрический метод	0.1	-
470	447047.32	2236398.60	Картометрический метод	0.1	-
471	447043.77	2236405.90	Картометрический метод	0.1	-
472	447039.91	2236409.50	Картометрический метод	0.1	-
473	447026.02	2236412.63	Картометрический метод	0.1	-
474	447025.62	2236412.51	Картометрический метод	0.1	-

Сведения о местоположении границ объекта <sup>5</sup>					
1. Система координат: МСК-63					
2. Сведения о характерных точках границ объекта					
Обозначение характерных точек границ	Координаты, м		Метод определения координат характерной точки <sup>6</sup>	Средняя квадратическая погрешность положения характерной точки (Мт), м	Описание <sup>7</sup> обозначения точки (при наличии)
	Х	У			
1	2	3	4	5	6
475	447017.22	2236411.83	Картометрический метод	0.1	-
476	447011.72	2236413.42	Картометрический метод	0.1	-
477	447007.36	2236413.26	Картометрический метод	0.1	-
478	447007.34	2236414.25	Картометрический метод	0.1	-
479	447007.52	2236416.50	Картометрический метод	0.1	-
480	447007.56	2236417.54	Картометрический метод	0.1	-
481	447008.58	2236446.76	Картометрический метод	0.1	-
482	447008.58	2236464.76	Картометрический метод	0.1	-
483	447009.64	2236528.26	Картометрический метод	0.1	-
484	447010.23	2236573.92	Картометрический метод	0.1	-
485	447010.80	2236617.91	Картометрический метод	0.1	-
486	447011.02	2236634.21	Картометрический метод	0.1	-
487	447011.02	2236634.28	Картометрический метод	0.1	-
488	447011.05	2236636.86	Картометрический метод	0.1	-
489	447011.33	2236661.81	Картометрический метод	0.1	-
490	446973.36	2236662.16	Картометрический метод	0.1	-
491	446900.26	2236665.92	Картометрический метод	0.1	-
492	446898.09	2236666.26	Картометрический метод	0.1	-
493	446889.91	2236658.90	Картометрический метод	0.1	-
494	446839.86	2236667.17	Картометрический метод	0.1	-
495	446825.47	2236675.49	Картометрический метод	0.1	-
496	446822.31	2236677.32	Картометрический метод	0.1	-
497	446820.69	2236678.26	Картометрический метод	0.1	-
498	446816.78	2236680.52	Картометрический метод	0.1	-
499	446806.60	2236686.41	Картометрический метод	0.1	-
500	446823.59	2236647.34	Картометрический метод	0.1	-
501	446825.94	2236638.93	Картометрический метод	0.1	-
502	446824.76	2236632.49	Картометрический метод	0.1	-
503	446803.40	2236593.93	Картометрический метод	0.1	-
504	446773.03	2236573.44	Картометрический метод	0.1	-
505	446735.32	2236591.63	Картометрический метод	0.1	-
506	446734.96	2236597.43	Картометрический метод	0.1	-
507	446726.04	2236611.86	Картометрический метод	0.1	-
508	446730.76	2236627.69	Картометрический метод	0.1	-
509	446608.35	2236652.26	Картометрический метод	0.1	-
510	446565.53	2236666.09	Картометрический метод	0.1	-
511	446559.82	2236669.43	Картометрический метод	0.1	-
512	446551.75	2236670.81	Картометрический метод	0.1	-
513	446529.21	2236671.39	Картометрический метод	0.1	-
514	446509.23	2236670.45	Картометрический метод	0.1	-
515	446482.04	2236676.53	Картометрический метод	0.1	-
516	446423.92	2236705.25	Картометрический метод	0.1	-
517	446407.45	2236716.33	Картометрический метод	0.1	-
518	446395.49	2236726.19	Картометрический метод	0.1	-
519	446387.26	2236717.76	Картометрический метод	0.1	-
520	446378.03	2236708.22	Картометрический метод	0.1	-
521	446377.39	2236707.45	Картометрический метод	0.1	-
522	446372.95	2236703.30	Картометрический метод	0.1	-
523	446317.36	2236651.27	Картометрический метод	0.1	-
524	446301.94	2236637.94	Картометрический метод	0.1	-
525	446299.99	2236636.26	Картометрический метод	0.1	-
526	446297.93	2236634.46	Картометрический метод	0.1	-
527	446286.58	2236624.67	Картометрический метод	0.1	-
528	446267.64	2236608.30	Картометрический метод	0.1	-
529	446468.47	2236550.81	Картометрический метод	0.1	-
530	446485.95	2236618.81	Картометрический метод	0.1	-
531	446518.75	2236617.76	Картометрический метод	0.1	-
532	446538.36	2236610.44	Картометрический метод	0.1	-
533	446536.17	2236602.36	Картометрический метод	0.1	-
534	446550.97	2236584.37	Картометрический метод	0.1	-
535	446543.53	2236565.25	Картометрический метод	0.1	-
536	446539.14	2236556.33	Картометрический метод	0.1	-
537	446524.21	2236523.26	Картометрический метод	0.1	-
538	446538.22	2236516.38	Картометрический метод	0.1	-
539	446539.45	2236515.78	Картометрический метод	0.1	-
540	446541.46	2236514.79	Картометрический метод	0.1	-
541	446543.16	2236513.95	Картометрический метод	0.1	-
542	446636.58	2236467.61	Картометрический метод	0.1	-
543	446638.65	2236473.75	Картометрический метод	0.1	-
544	446659.41	2236471.50	Картометрический метод	0.1	-
545	446663.05	2236483.61	Картометрический метод	0.1	-
546	446670.85	2236487.25	Картометрический метод	0.1	-
547	446691.74	2236488.34	Картометрический метод	0.1	-
548	446702.97	2236491.91	Картометрический метод	0.1	-
549	446714.10	2236493.88	Картометрический метод	0.1	-
550	446716.42	2236494.29	Картометрический метод	0.1	-
551	446717.64	2236494.51	Картометрический метод	0.1	-
552	446720.70	2236492.48	Картометрический метод	0.1	-
553	446727.40	2236488.02	Картометрический метод	0.1	-
554	446737.55	2236485.18	Картометрический метод	0.1	-

Сведения о местоположении границ объекта <sup>5</sup>					
1. Система координат: МСК-63					
2. Сведения о характерных точках границ объекта					
Обозначение характерных точек границ	Координаты, м		Метод определения координат характерной точки <sup>6</sup>	Средняя квадратическая погрешность положения характерной точки (Мт), м	Описание <sup>7</sup> обозначения точки (при наличии)
	Х	У			
1	2	3	4	5	6
555	446764.07	2236472.59	Картометрический метод	0.1	-
556	446798.23	2236462.19	Картометрический метод	0.1	-
557	446814.85	2236460.63	Картометрический метод	0.1	-
558	446847.88	2236437.43	Картометрический метод	0.1	-
559	446856.50	2236434.68	Картометрический метод	0.1	-
560	446902.91	2236415.76	Картометрический метод	0.1	-
561	447036.95	2236375.52	Картометрический метод	0.1	-
562	447073.39	2236385.48	Картометрический метод	0.1	-
563	447093.57	2236364.51	Картометрический метод	0.1	-
564	447165.69	2236284.35	Картометрический метод	0.1	-
565	447193.15	2236230.42	Картометрический метод	0.1	-
566	447276.53	2236220.01	Картометрический метод	0.1	-
567	447287.13	2236209.51	Картометрический метод	0.1	-
568	447243.92	2236168.40	Картометрический метод	0.1	-
569	447234.05	2236156.48	Картометрический метод	0.1	-
570	447250.55	2236139.43	Картометрический метод	0.1	-
434	447300.37	2236085.67	Картометрический метод	0.1	-
571	446926.27	2237036.13	Картометрический метод	0.1	-
572	446926.57	2237037.15	Картометрический метод	0.1	-
573	446926.65	2237037.79	Картометрический метод	0.1	-
574	446929.11	2237043.00	Картометрический метод	0.1	-
575	446938.62	2237061.31	Картометрический метод	0.1	-
576	446939.02	2237065.10	Картометрический метод	0.1	-
577	446936.12	2237100.40	Картометрический метод	0.1	-
578	446938.16	2237110.17	Картометрический метод	0.1	-
579	446945.18	2237124.10	Картометрический метод	0.1	-
580	446947.02	2237127.59	Картометрический метод	0.1	-
581	446949.35	2237129.44	Картометрический метод	0.1	-
582	446954.70	2237130.02	Картометрический метод	0.1	-
583	446962.80	2237146.02	Картометрический метод	0.1	-
584	446970.67	2237161.89	Картометрический метод	0.1	-
585	446965.44	2237168.49	Картометрический метод	0.1	-
586	446963.95	2237170.00	Картометрический метод	0.1	-
587	446959.37	2237171.96	Картометрический метод	0.1	-
588	446957.48	2237173.10	Картометрический метод	0.1	-
589	446956.34	2237173.78	Картометрический метод	0.1	-
590	446948.98	2237191.09	Картометрический метод	0.1	-
591	446947.15	2237202.25	Картометрический метод	0.1	-
592	446945.03	2237214.17	Картометрический метод	0.1	-
593	446945.84	2237225.81	Картометрический метод	0.1	-
594	446946.20	2237232.14	Картометрический метод	0.1	-
595	446943.41	2237236.13	Картометрический метод	0.1	-
596	446934.85	2237239.38	Картометрический метод	0.1	-
597	446912.12	2237248.58	Картометрический метод	0.1	-
598	446894.57	2237257.68	Картометрический метод	0.1	-
599	446886.92	2237266.00	Картометрический метод	0.1	-
600	446880.48	2237273.37	Картометрический метод	0.1	-
601	446872.12	2237285.06	Картометрический метод	0.1	-
602	446864.49	2237298.63	Картометрический метод	0.1	-
603	446860.42	2237304.99	Картометрический метод	0.1	-
604	446858.57	2237307.88	Картометрический метод	0.1	-
605	446850.31	2237322.59	Картометрический метод	0.1	-
606	446847.56	2237334.85	Картометрический метод	0.1	-
607	446843.87	2237343.99	Картометрический метод	0.1	-
608	446843.72	2237353.69	Картометрический метод	0.1	-
609	446847.11	2237361.05	Картометрический метод	0.1	-
610	446854.84	2237367.16	Картометрический метод	0.1	-
611	446863.36	2237377.28	Картометрический метод	0.1	-
612	446869.86	2237387.50	Картометрический метод	0.1	-
613	446874.96	2237401.02	Картометрический метод	0.1	-
614	446874.60	2237415.68	Картометрический метод	0.1	-
615	446867.29	2237430.56	Картометрический метод	0.1	-
616	446860.25	2237450.20	Картометрический метод	0.1	-
617	446847.72	2237468.62	Картометрический метод	0.1	-
618	446841.66	2237479.40	Картометрический метод	0.1	-
619	446843.10	2237491.32	Картометрический метод	0.1	-
620	446848.40	2237499.86	Картометрический метод	0.1	-
621	446855.43	2237509.06	Картометрический метод	0.1	-
622	446856.11	2237514.44	Картометрический метод	0.1	-
623	446856.38	2237516.48	Картометрический метод	0.1	-
624	446854.05	2237522.86	Картометрический метод	0.1	-
625	446851.38	2237543.33	Картометрический метод	0.1	-
626	446846.04	2237568.81	Картометрический метод	0.1	-
627	446839.90	2237587.19	Картометрический метод	0.1	-
628	446830.88	2237598.67	Картометрический метод	0.1	-
629	446822.48	2237610.98	Картометрический метод	0.1	-
630	446821.39	2237627.80	Картометрический метод	0.1	-
631	446829.26	2237641.79	Картометрический метод	0.1	-
632	446842.58	2237654.22	Картометрический метод	0.1	-

Сведения о местоположении границ объекта <sup>5</sup>					
1. Система координат: МСК-63					
2. Сведения о характерных точках границ объекта					
Обозначение характерных точек границ	Координаты, м		Метод определения координат характерной точки <sup>6</sup>	Средняя квадратическая погрешность положения характерной точки (Мт), м	Описание <sup>7</sup> обозначения точки (при наличии)
	Х	У			
1	2	3	4	5	6
633	446861.94	2237658.46	Картометрический метод	0.1	-
634	446883.86	2237664.09	Картометрический метод	0.1	-
635	446899.54	2237672.38	Картометрический метод	0.1	-
636	446919.99	2237683.38	Картометрический метод	0.1	-
637	446933.97	2237691.93	Картометрический метод	0.1	-
638	446943.18	2237705.62	Картометрический метод	0.1	-
639	446948.47	2237718.22	Картометрический метод	0.1	-
640	446945.63	2237747.85	Картометрический метод	0.1	-
641	446941.22	2237780.52	Картометрический метод	0.1	-
642	446933.93	2237799.60	Картометрический метод	0.1	-
643	446929.94	2237815.41	Картометрический метод	0.1	-
644	446931.32	2237822.24	Картометрический метод	0.1	-
645	446913.67	2237826.04	Картометрический метод	0.1	-
646	446910.97	2237816.47	Картометрический метод	0.1	-
647	446911.74	2237803.56	Картометрический метод	0.1	-
648	446916.89	2237791.20	Картометрический метод	0.1	-
649	446927.19	2237774.12	Картометрический метод	0.1	-
650	446921.73	2237757.76	Картометрический метод	0.1	-
651	446918.77	2237739.87	Картометрический метод	0.1	-
652	446915.45	2237709.48	Картометрический метод	0.1	-
653	446909.42	2237704.25	Картометрический метод	0.1	-
654	446866.84	2237682.15	Картометрический метод	0.1	-
655	446842.27	2237669.61	Картометрический метод	0.1	-
656	446828.66	2237664.90	Картометрический метод	0.1	-
657	446802.87	2237646.41	Картометрический метод	0.1	-
658	446796.84	2237635.72	Картометрический метод	0.1	-
659	446790.60	2237616.97	Картометрический метод	0.1	-
660	446790.38	2237616.46	Картометрический метод	0.1	-
661	446793.53	2237615.85	Картометрический метод	0.1	-
662	446797.30	2237586.61	Картометрический метод	0.1	-
663	446825.83	2237565.30	Картометрический метод	0.1	-
664	446826.48	2237552.18	Картометрический метод	0.1	-
665	446823.53	2237550.55	Картометрический метод	0.1	-
666	446801.33	2237552.34	Картометрический метод	0.1	-
667	446807.80	2237477.81	Картометрический метод	0.1	-
668	446811.83	2237476.46	Картометрический метод	0.1	-
669	446818.10	2237470.95	Картометрический метод	0.1	-
670	446822.36	2237464.37	Картометрический метод	0.1	-
671	446828.78	2237435.00	Картометрический метод	0.1	-
672	446833.44	2237435.35	Картометрический метод	0.1	-
673	446838.08	2237410.78	Картометрический метод	0.1	-
674	446835.64	2237377.00	Картометрический метод	0.1	-
675	446823.81	2237344.51	Картометрический метод	0.1	-
676	446819.55	2237315.88	Картометрический метод	0.1	-
677	446819.41	2237315.83	Картометрический метод	0.1	-
678	446787.57	2237305.09	Картометрический метод	0.1	-
679	446735.81	2237305.03	Картометрический метод	0.1	-
680	446722.26	2237306.47	Картометрический метод	0.1	-
681	446707.63	2237262.34	Картометрический метод	0.1	-
682	446743.84	2237257.44	Картометрический метод	0.1	-
683	446850.93	2237242.34	Картометрический метод	0.1	-
684	446824.78	2237106.62	Картометрический метод	0.1	-
685	446864.22	2237099.91	Картометрический метод	0.1	-
686	446854.07	2237047.23	Картометрический метод	0.1	-
687	446919.02	2237036.17	Картометрический метод	0.1	-
571	446926.27	2237036.13	Картометрический метод	0.1	-
688	445646.55	2235625.46	Картометрический метод	0.1	-
689	445695.60	2235679.40	Картометрический метод	0.1	-
690	445758.60	2235741.66	Картометрический метод	0.1	-
691	445775.90	2235753.08	Картометрический метод	0.1	-
692	445793.44	2235749.65	Картометрический метод	0.1	-
693	445857.07	2235713.11	Картометрический метод	0.1	-
694	445870.61	2235715.70	Картометрический метод	0.1	-
695	445901.65	2235717.65	Картометрический метод	0.1	-
696	445942.94	2235776.28	Картометрический метод	0.1	-
697	445942.58	2235777.04	Картометрический метод	0.1	-
698	445938.26	2235788.70	Картометрический метод	0.1	-
699	445934.90	2235800.67	Картометрический метод	0.1	-
700	445932.56	2235812.88	Картометрический метод	0.1	-
701	445931.22	2235825.26	Картометрический метод	0.1	-
702	445930.90	2235837.69	Картометрический метод	0.1	-
703	445931.60	2235850.10	Картометрический метод	0.1	-
704	445933.32	2235862.43	Картометрический метод	0.1	-
705	445936.06	2235874.56	Картометрический метод	0.1	-
706	445939.80	2235886.42	Картометрический метод	0.1	-
707	445944.42	2235897.82	Картометрический метод	0.1	-
708	445946.06	2235901.40	Картометрический метод	0.1	-
709	445946.12	2235901.55	Картометрический метод	0.1	-
710	445950.96	2235912.15	Картометрический метод	0.1	-

Сведения о местоположении границ объекта <sup>5</sup>					
1. Система координат: МСК-63					
2. Сведения о характерных точках границ объекта					
Обозначение характерных точек границ	Координаты, м		Метод определения координат характерной точки <sup>6</sup>	Средняя квадратическая погрешность положения характерной точки (Мт), м	Описание <sup>7</sup> обозначения точки (при наличии)
	Х	У			
1	2	3	4	5	6
711	445952.56	2235915.67	Картометрический метод	0.1	-
712	445952.66	2235915.88	Картометрический метод	0.1	-
713	445954.97	2235920.94	Картометрический метод	0.1	-
714	445955.06	2235921.12	Картометрический метод	0.1	-
715	445957.23	2235925.87	Картометрический метод	0.1	-
716	445960.29	2235932.59	Картометрический метод	0.1	-
717	445964.08	2235940.31	Картометрический метод	0.1	-
718	445970.32	2235951.06	Картометрический метод	0.1	-
719	445977.44	2235961.26	Картометрический метод	0.1	-
720	445985.36	2235970.83	Картометрический метод	0.1	-
721	445994.04	2235979.71	Картометрический метод	0.1	-
722	446003.43	2235987.85	Картометрический метод	0.1	-
723	446013.32	2235995.08	Картометрический метод	0.1	-
724	446019.87	2235999.48	Картометрический метод	0.1	-
725	446027.48	2236004.27	Картометрический метод	0.1	-
726	446038.42	2236010.11	Картометрический метод	0.1	-
727	446049.83	2236015.02	Картометрический метод	0.1	-
728	446061.60	2236018.98	Картометрический метод	0.1	-
729	446073.64	2236021.94	Картометрический метод	0.1	-
730	446085.90	2236023.90	Картометрический метод	0.1	-
731	446098.28	2236024.84	Картометрический метод	0.1	-
732	446110.70	2236024.75	Картометрический метод	0.1	-
733	446112.66	2236024.66	Картометрический метод	0.1	-
734	446121.06	2236024.26	Картометрический метод	0.1	-
735	446122.12	2236024.20	Картометрический метод	0.1	-
736	446134.46	2236023.01	Картометрический метод	0.1	-
737	446146.68	2236020.80	Картометрический метод	0.1	-
738	446158.67	2236017.58	Картометрический метод	0.1	-
739	446170.46	2236013.34	Картометрический метод	0.1	-
740	446180.74	2236009.15	Картометрический метод	0.1	-
741	446187.48	2236006.22	Картометрический метод	0.1	-
742	446198.50	2236000.52	Картометрический метод	0.1	-
743	446209.02	2235993.92	Картометрический метод	0.1	-
744	446218.96	2235986.46	Картометрический метод	0.1	-
745	446228.26	2235978.22	Картометрический метод	0.1	-
746	446236.84	2235969.24	Картометрический метод	0.1	-
747	446222.22	2235950.01	Картометрический метод	0.1	-
748	446268.81	2235989.53	Картометрический метод	0.1	-
749	446286.80	2236004.79	Картометрический метод	0.1	-
750	446289.16	2236006.75	Картометрический метод	0.1	-
751	446366.77	2236071.45	Картометрический метод	0.1	-
752	446369.88	2236074.03	Картометрический метод	0.1	-
753	446372.44	2236076.17	Картометрический метод	0.1	-
754	446297.13	2236141.04	Картометрический метод	0.1	-
755	446184.53	2236237.56	Картометрический метод	0.1	-
756	446136.69	2236278.07	Картометрический метод	0.1	-
757	446134.33	2236280.07	Картометрический метод	0.1	-
758	446063.76	2236339.84	Картометрический метод	0.1	-
759	446015.21	2236377.47	Картометрический метод	0.1	-
760	446004.58	2236385.66	Картометрический метод	0.1	-
761	445987.49	2236395.87	Картометрический метод	0.1	-
762	445987.46	2236395.89	Картометрический метод	0.1	-
763	445981.75	2236391.67	Картометрический метод	0.1	-
764	445903.19	2236337.54	Картометрический метод	0.1	-
765	445847.43	2236306.80	Картометрический метод	0.1	-
766	445820.98	2236297.20	Картометрический метод	0.1	-
767	445790.76	2236290.28	Картометрический метод	0.1	-
768	445773.65	2236287.42	Картометрический метод	0.1	-
769	445587.32	2236005.03	Картометрический метод	0.1	-
770	445627.29	2235987.87	Картометрический метод	0.1	-
771	445642.22	2235981.46	Картометрический метод	0.1	-
772	445649.41	2235978.37	Картометрический метод	0.1	-
773	445620.70	2235785.91	Картометрический метод	0.1	-
774	445550.14	2235674.14	Картометрический метод	0.1	-
688	445646.55	2235625.46	Картометрический метод	0.1	-
775	445882.54	2236004.47	Картометрический метод	0.1	-
776	445854.90	2236019.11	Картометрический метод	0.1	-
777	445888.80	2236119.59	Картометрический метод	0.1	-
778	445916.88	2236218.66	Картометрический метод	0.1	-
779	445985.35	2236263.89	Картометрический метод	0.1	-
780	446006.89	2236279.71	Картометрический метод	0.1	-
781	446051.34	2236311.00	Картометрический метод	0.1	-
782	446073.88	2236319.52	Картометрический метод	0.1	-
783	446098.54	2236302.64	Картометрический метод	0.1	-
784	445998.52	2236129.71	Картометрический метод	0.1	-
785	445948.41	2236046.15	Картометрический метод	0.1	-
775	445882.54	2236004.47	Картометрический метод	0.1	-
786	446160.03	2236340.87	Картометрический метод	0.1	-

Сведения о местоположении границ объекта <sup>5</sup>					
1. Система координат: МСК-63					
2. Сведения о характерных точках границ объекта					
Обозначение характерных точек границ	Координаты, м		Метод определения координат характерной точки <sup>6</sup>	Средняя квадратическая погрешность положения характерной точки (Мт), м	Описание <sup>7</sup> обозначения точки (при наличии)
	Х	У			
1	2	3	4	5	6
787	446163.82	2236344.82	Картометрический метод	0.1	-
788	446168.12	2236346.09	Картометрический метод	0.1	-
789	446176.41	2236344.18	Картометрический метод	0.1	-
790	446181.82	2236345.93	Картометрический метод	0.1	-
791	446191.70	2236349.28	Картометрический метод	0.1	-
792	446195.85	2236351.03	Картометрический метод	0.1	-
793	446209.14	2236351.67	Картометрический метод	0.1	-
794	446217.61	2236353.50	Картометрический метод	0.1	-
795	446242.58	2236361.26	Картометрический метод	0.1	-
796	446253.28	2236361.19	Картометрический метод	0.1	-
797	446273.81	2236363.45	Картометрический метод	0.1	-
798	446279.75	2236362.20	Картометрический метод	0.1	-
799	446294.72	2236355.24	Картометрический метод	0.1	-
800	446301.15	2236352.54	Картометрический метод	0.1	-
801	446319.88	2236351.75	Картометрический метод	0.1	-
802	446329.31	2236353.48	Картометрический метод	0.1	-
803	446345.49	2236356.78	Картометрический метод	0.1	-
804	446353.58	2236361.89	Картометрический метод	0.1	-
805	446361.38	2236370.42	Картометрический метод	0.1	-
806	446369.19	2236381.10	Картометрический метод	0.1	-
807	446373.60	2236389.93	Картометрический метод	0.1	-
808	446375.86	2236400.20	Картометрический метод	0.1	-
809	446382.03	2236407.19	Картометрический метод	0.1	-
810	446393.89	2236417.17	Картометрический метод	0.1	-
811	446402.44	2236427.07	Картометрический метод	0.1	-
812	446415.91	2236434.69	Картометрический метод	0.1	-
813	446419.89	2236437.72	Картометрический метод	0.1	-
814	446424.99	2236445.84	Картометрический метод	0.1	-
815	446428.97	2236451.26	Картометрический метод	0.1	-
816	446430.25	2236456.20	Картометрический метод	0.1	-
817	446439.65	2236467.52	Картометрический метод	0.1	-
818	446445.87	2236474.21	Картометрический метод	0.1	-
819	446449.00	2236476.81	Картометрический метод	0.1	-
820	446459.67	2236479.70	Картометрический метод	0.1	-
821	446470.59	2236480.58	Картометрический метод	0.1	-
822	446477.62	2236484.59	Картометрический метод	0.1	-
823	446481.24	2236487.27	Картометрический метод	0.1	-
824	446484.75	2236489.98	Картометрический метод	0.1	-
825	446487.77	2236490.14	Картометрический метод	0.1	-
826	446490.96	2236488.23	Картометрический метод	0.1	-
827	446493.83	2236483.93	Картометрический метод	0.1	-
828	446497.18	2236481.06	Картометрический метод	0.1	-
829	446502.75	2236482.02	Картометрический метод	0.1	-
830	446505.78	2236484.57	Картометрический метод	0.1	-
831	446505.78	2236487.91	Картометрический метод	0.1	-
832	446506.10	2236493.17	Картометрический метод	0.1	-
833	446507.37	2236497.15	Картометрический метод	0.1	-
834	446509.29	2236498.43	Картометрический метод	0.1	-
835	446516.78	2236498.43	Картометрический метод	0.1	-
836	446521.62	2236500.02	Картометрический метод	0.1	-
837	446524.00	2236503.16	Картометрический метод	0.1	-
838	446524.31	2236503.56	Картометрический метод	0.1	-
839	446525.70	2236505.40	Картометрический метод	0.1	-
840	446524.21	2236506.13	Картометрический метод	0.1	-
841	446523.03	2236506.72	Картометрический метод	0.1	-
842	446515.26	2236510.53	Картометрический метод	0.1	-
843	446509.44	2236510.14	Картометрический метод	0.1	-
844	446491.91	2236507.72	Картометрический метод	0.1	-
845	446483.10	2236512.06	Картометрический метод	0.1	-
846	446474.30	2236512.67	Картометрический метод	0.1	-
847	446448.12	2236508.12	Картометрический метод	0.1	-
848	446446.87	2236504.25	Картометрический метод	0.1	-
849	446423.76	2236510.31	Картометрический метод	0.1	-
850	446407.44	2236472.60	Картометрический метод	0.1	-
851	446361.25	2236420.90	Картометрический метод	0.1	-
852	446355.25	2236393.90	Картометрический метод	0.1	-
853	446346.82	2236385.47	Картометрический метод	0.1	-
854	446311.72	2236372.52	Картометрический метод	0.1	-
855	446299.75	2236379.34	Картометрический метод	0.1	-
856	446290.83	2236390.47	Картометрический метод	0.1	-
857	446264.59	2236393.87	Картометрический метод	0.1	-
858	446205.47	2236375.68	Картометрический метод	0.1	-
859	446171.10	2236369.43	Картометрический метод	0.1	-
860	446101.98	2236389.92	Картометрический метод	0.1	-
861	446103.43	2236388.79	Картометрический метод	0.1	-
786	446160.03	2236340.87	Картометрический метод	0.1	-
862	447631.74	2235608.73	Картометрический метод	0.1	-
863	447752.35	2235737.82	Картометрический метод	0.1	-
864	447764.70	2235751.04	Картометрический метод	0.1	-

Сведения о местоположении границ объекта <sup>5</sup>					
1. Система координат: МСК-63					
2. Сведения о характерных точках границ объекта					
Обозначение характерных точек границ	Координаты, м		Метод определения координат характерной точки <sup>6</sup>	Средняя квадратическая погрешность положения характерной точки (Мт), м	Описание <sup>7</sup> обозначения точки (при наличии)
	Х	У			
1	2	3	4	5	6
865	447763.08	2235752.28	Картометрический метод	0.1	-
866	447736.29	2235772.82	Картометрический метод	0.1	-
867	447728.18	2235775.40	Картометрический метод	0.1	-
868	447724.84	2235775.36	Картометрический метод	0.1	-
869	447704.56	2235775.07	Картометрический метод	0.1	-
870	447676.94	2235799.35	Картометрический метод	0.1	-
871	447645.78	2235816.98	Картометрический метод	0.1	-
872	447617.83	2235824.96	Картометрический метод	0.1	-
873	447594.37	2235838.93	Картометрический метод	0.1	-
874	447571.88	2235844.64	Картометрический метод	0.1	-
875	447555.10	2235848.91	Картометрический метод	0.1	-
876	447520.64	2235865.76	Картометрический метод	0.1	-
877	447520.46	2235865.98	Картометрический метод	0.1	-
878	447516.56	2235870.78	Картометрический метод	0.1	-
879	447514.30	2235874.83	Картометрический метод	0.1	-
880	447513.90	2235881.22	Картометрический метод	0.1	-
881	447515.05	2235887.98	Картометрический метод	0.1	-
882	447515.33	2235893.30	Картометрический метод	0.1	-
883	447514.64	2235899.02	Картометрический метод	0.1	-
884	447512.17	2235906.28	Картометрический метод	0.1	-
885	447506.32	2235918.12	Картометрический метод	0.1	-
886	447502.56	2235923.80	Картометрический метод	0.1	-
887	447497.64	2235928.17	Картометрический метод	0.1	-
888	447491.54	2235930.46	Картометрический метод	0.1	-
889	447488.96	2235933.18	Картометрический метод	0.1	-
890	447485.13	2235941.64	Картометрический метод	0.1	-
891	447482.42	2235949.96	Картометрический метод	0.1	-
892	447482.30	2235956.20	Картометрический метод	0.1	-
893	447485.26	2235962.24	Картометрический метод	0.1	-
894	447486.36	2235966.74	Картометрический метод	0.1	-
895	447485.98	2235968.89	Картометрический метод	0.1	-
896	447482.74	2235972.14	Картометрический метод	0.1	-
897	447473.34	2235972.74	Картометрический метод	0.1	-
898	447465.47	2235975.91	Картометрический метод	0.1	-
899	447456.69	2235982.86	Картометрический метод	0.1	-
900	447448.28	2235988.00	Картометрический метод	0.1	-
901	447443.52	2235991.32	Картометрический метод	0.1	-
902	447438.42	2235993.78	Картометрический метод	0.1	-
903	447433.28	2235996.67	Картометрический метод	0.1	-
904	447423.36	2236000.47	Картометрический метод	0.1	-
905	447412.54	2236002.50	Картометрический метод	0.1	-
906	447403.20	2236005.00	Картометрический метод	0.1	-
907	447391.62	2236008.10	Картометрический метод	0.1	-
908	447382.66	2236009.90	Картометрический метод	0.1	-
909	447377.53	2236013.61	Картометрический метод	0.1	-
910	447361.96	2236027.04	Картометрический метод	0.1	-
911	447355.53	2236029.90	Картометрический метод	0.1	-
912	447344.42	2236017.53	Картометрический метод	0.1	-
913	447337.31	2236011.73	Картометрический метод	0.1	-
914	447317.73	2235995.77	Картометрический метод	0.1	-
915	447386.89	2235916.00	Картометрический метод	0.1	-
916	447529.40	2235736.30	Картометрический метод	0.1	-
917	447569.90	2235772.63	Картометрический метод	0.1	-
918	447597.68	2235748.37	Картометрический метод	0.1	-
919	447606.09	2235736.92	Картометрический метод	0.1	-
920	447608.00	2235727.08	Картометрический метод	0.1	-
921	447570.54	2235684.39	Картометрический метод	0.1	-
862	447631.74	2235608.73	Картометрический метод	0.1	-
922	446835.21	2236688.37	Картометрический метод	0.1	-
923	446852.29	2236710.04	Картометрический метод	0.1	-
924	446858.43	2236704.88	Картометрический метод	0.1	-
925	446865.56	2236713.35	Картометрический метод	0.1	-
926	446939.16	2236782.51	Картометрический метод	0.1	-
927	446955.56	2236767.80	Картометрический метод	0.1	-
928	446971.33	2236783.20	Картометрический метод	0.1	-
929	446984.08	2236773.38	Картометрический метод	0.1	-
930	446997.57	2236762.57	Картометрический метод	0.1	-
931	446997.50	2236763.50	Картометрический метод	0.1	-
932	446996.88	2236771.92	Картометрический метод	0.1	-
933	446995.24	2236794.32	Картометрический метод	0.1	-
934	446994.16	2236801.62	Картометрический метод	0.1	-
935	446993.55	2236805.75	Картометрический метод	0.1	-
936	446979.41	2236879.82	Картометрический метод	0.1	-
937	446979.41	2236879.87	Картометрический метод	0.1	-
938	446979.38	2236880.05	Картометрический метод	0.1	-
939	446978.39	2236937.22	Картометрический метод	0.1	-
940	446978.31	2236942.06	Картометрический метод	0.1	-
941	446978.84	2236946.45	Картометрический метод	0.1	-
942	446982.70	2236978.36	Картометрический метод	0.1	-





Сведения о местоположении границ объекта <sup>5</sup>					
1. Система координат: МСК-63					
2. Сведения о характерных точках границ объекта					
Обозначение характерных точек границ	Координаты, м		Метод определения координат характерной точки <sup>6</sup>	Средняя квадратическая погрешность положения характерной точки (Мт), м	Описание <sup>7</sup> обозначения точки (при наличии)
	Х	У			
1	2	3	4	5	6
1095	446329.97	2235959.14	Картометрический метод	0.1	-
1096	446330.03	2235959.27	Картометрический метод	0.1	-
1097	446330.11	2235959.40	Картометрический метод	0.1	-
1098	446330.21	2235959.51	Картометрический метод	0.1	-
1099	446330.32	2235959.60	Картометрический метод	0.1	-
1100	446330.44	2235959.68	Картометрический метод	0.1	-
1101	446330.57	2235959.75	Картометрический метод	0.1	-
1102	446330.71	2235959.80	Картометрический метод	0.1	-
1103	446330.86	2235959.84	Картометрический метод	0.1	-
1104	446331.01	2235959.84	Картометрический метод	0.1	-
1105	446331.16	2235959.83	Картометрический метод	0.1	-
1106	446331.31	2235959.80	Картометрический метод	0.1	-
1107	446331.44	2235959.76	Картометрический метод	0.1	-
1108	446331.57	2235959.68	Картометрический метод	0.1	-
1109	446331.69	2235959.60	Картометрический метод	0.1	-
1110	446331.81	2235959.51	Картометрический метод	0.1	-
1111	446331.90	2235959.39	Картометрический метод	0.1	-
1112	446331.99	2235959.27	Картометрический метод	0.1	-
1113	446332.05	2235959.14	Картометрический метод	0.1	-
1114	446332.10	2235959.00	Картометрический метод	0.1	-
1115	446332.13	2235958.85	Картометрический метод	0.1	-
1116	446332.14	2235958.72	Картометрический метод	0.1	-
1117	446332.12	2235958.56	Картометрический метод	0.1	-
1118	446332.10	2235958.41	Картометрический метод	0.1	-
1119	446332.05	2235958.27	Картометрический метод	0.1	-
1120	446331.99	2235958.14	Картометрический метод	0.1	-
1121	446331.90	2235958.02	Картометрический метод	0.1	-
1122	446331.81	2235957.91	Картометрический метод	0.1	-
1123	446331.69	2235957.81	Картометрический метод	0.1	-
1124	446331.57	2235957.74	Картометрический метод	0.1	-
1125	446331.44	2235957.66	Картометрический метод	0.1	-
1126	446331.30	2235957.61	Картометрический метод	0.1	-
1127	446331.15	2235957.59	Картометрический метод	0.1	-
1080	446331.01	2235957.58	Картометрический метод	0.1	-
1128	446399.49	2236002.60	Картометрический метод	0.1	-
1129	446399.49	2236002.80	Картометрический метод	0.1	-
1130	446399.69	2236002.80	Картометрический метод	0.1	-
1131	446399.69	2236002.60	Картометрический метод	0.1	-
1128	446399.49	2236002.60	Картометрический метод	0.1	-
1132	446363.22	2235981.12	Картометрический метод	0.1	-
1133	446363.22	2235981.32	Картометрический метод	0.1	-
1134	446363.42	2235981.32	Картометрический метод	0.1	-
1135	446363.42	2235981.12	Картометрический метод	0.1	-
1132	446363.22	2235981.12	Картометрический метод	0.1	-
1136	446368.10	2235964.79	Картометрический метод	0.1	-
1137	446368.10	2235964.99	Картометрический метод	0.1	-
1138	446368.30	2235964.99	Картометрический метод	0.1	-
1139	446368.30	2235964.79	Картометрический метод	0.1	-
1136	446368.10	2235964.79	Картометрический метод	0.1	-
1140	446342.39	2235933.83	Картометрический метод	0.1	-
1141	446342.39	2235934.03	Картометрический метод	0.1	-
1142	446342.59	2235934.03	Картометрический метод	0.1	-
1143	446342.59	2235933.83	Картометрический метод	0.1	-
1140	446342.39	2235933.83	Картометрический метод	0.1	-
1144	446297.31	2236984.92	Картометрический метод	0.1	-
1145	446346.61	2237040.02	Картометрический метод	0.1	-
1146	446352.24	2237046.29	Картометрический метод	0.1	-
1147	446360.80	2237055.85	Картометрический метод	0.1	-
1148	446353.31	2237074.25	Картометрический метод	0.1	-
1149	446359.15	2237164.30	Картометрический метод	0.1	-
1150	446303.40	2237102.01	Картометрический метод	0.1	-
1151	446281.66	2237077.73	Картометрический метод	0.1	-
1152	446295.04	2237062.69	Картометрический метод	0.1	-
1153	446267.37	2237031.77	Картометрический метод	0.1	-
1154	446267.70	2237031.41	Картометрический метод	0.1	-
1155	446266.93	2237030.71	Картометрический метод	0.1	-
1156	446266.67	2237030.99	Картометрический метод	0.1	-
1157	446261.48	2237025.19	Картометрический метод	0.1	-
1144	446297.31	2236984.92	Картометрический метод	0.1	-
1158	446389.07	2236802.05	Картометрический метод	0.1	-
1159	446417.34	2236835.32	Картометрический метод	0.1	-
1160	446402.41	2236848.01	Картометрический метод	0.1	-
1161	446374.14	2236814.72	Картометрический метод	0.1	-
1158	446389.07	2236802.05	Картометрический метод	0.1	-

### Раздел 3

#### Сведения о местоположении изменённых (уточнённых) границ объекта<sup>8</sup>

1. Система координат \_\_\_\_\_ –

#### 2. Сведения о характерных точках границ объекта

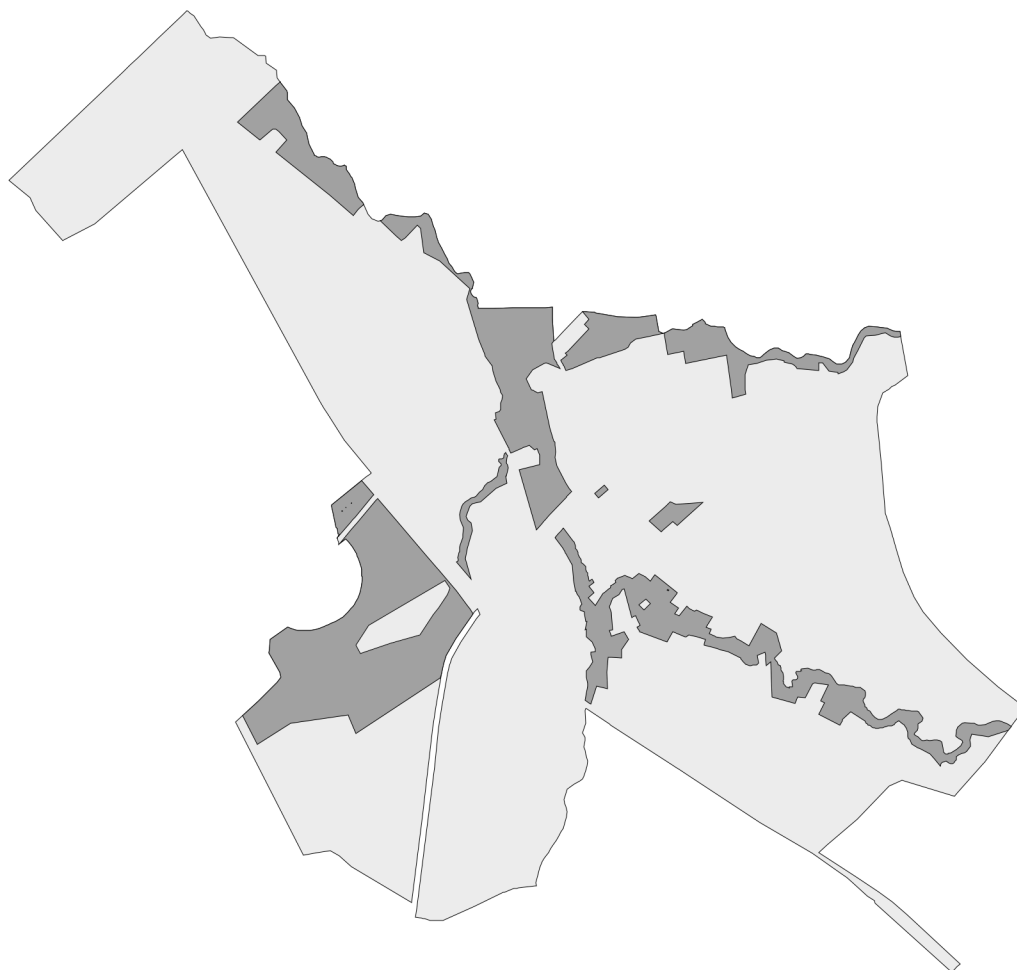
Обозначение характерных точек границ	Существующие координаты, м		Изменённые (уточнённые) координаты, м		Метод определения координат характерной точки	Средняя квадратичная погрешность положения характерной точки (Mt), м	Описание обозначения точки на местности (при наличии)
	X	Y	X	Y			
1	2	3	4	5	6	7	8
–							
					-	-	-

#### 3. Сведения о характерных точках части (частей) границы объекта

Обозначение характерных точек границ	Существующие координаты, м		Изменённые (уточнённые) координаты, м		Метод определения координат характерной точки	Средняя квадратичная погрешность положения характерной точки (Mt), м	Описание обозначения точки на местности (при наличии)
	X	Y	X	Y			
1	2	3	4	5	6	7	8
Часть № -							
					-	-	-

## Раздел 4


### План границ объекта<sup>9</sup>



Масштаб: в 1 см - 252 м

Территориальная зона Р1

Используемые условные знаки и обозначения:



Граница населенного пункта



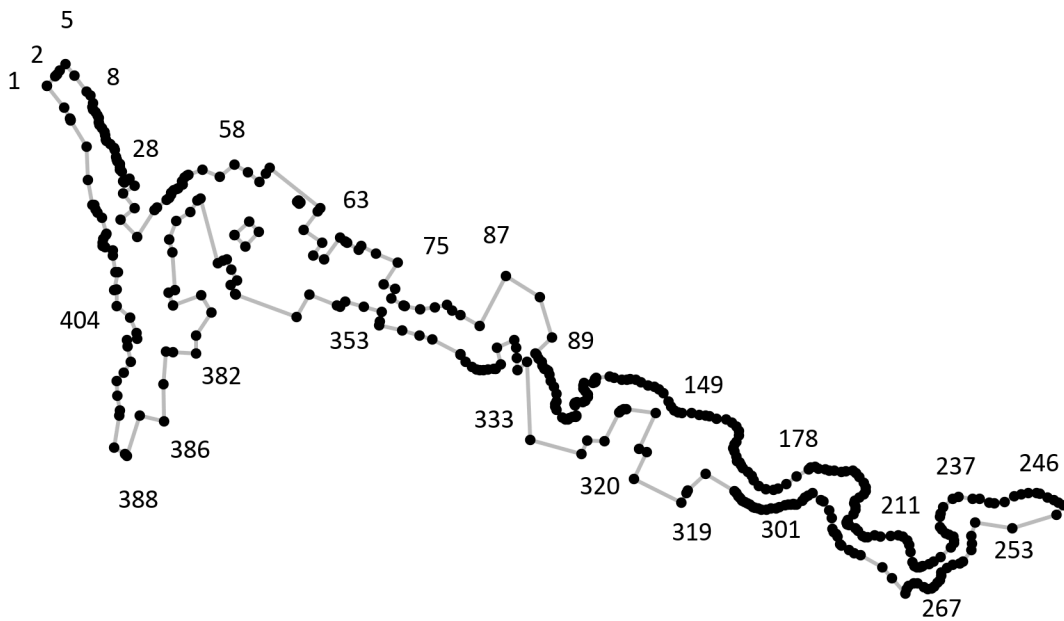
Граница территориальной зоны

Подпись \_\_\_\_\_ Дата «\_\_» \_\_\_\_\_ 20\_\_ г.

Место для оттиска печати лица, составившего описание местоположения границ объекта

## Раздел 4

### План границ объекта<sup>9</sup>



Масштаб: в 1 см - 114 м

Территориальная зона Р1, часть 1

Используемые условные знаки и обозначения:



Граница территориальной зоны



Поворотная точка

13

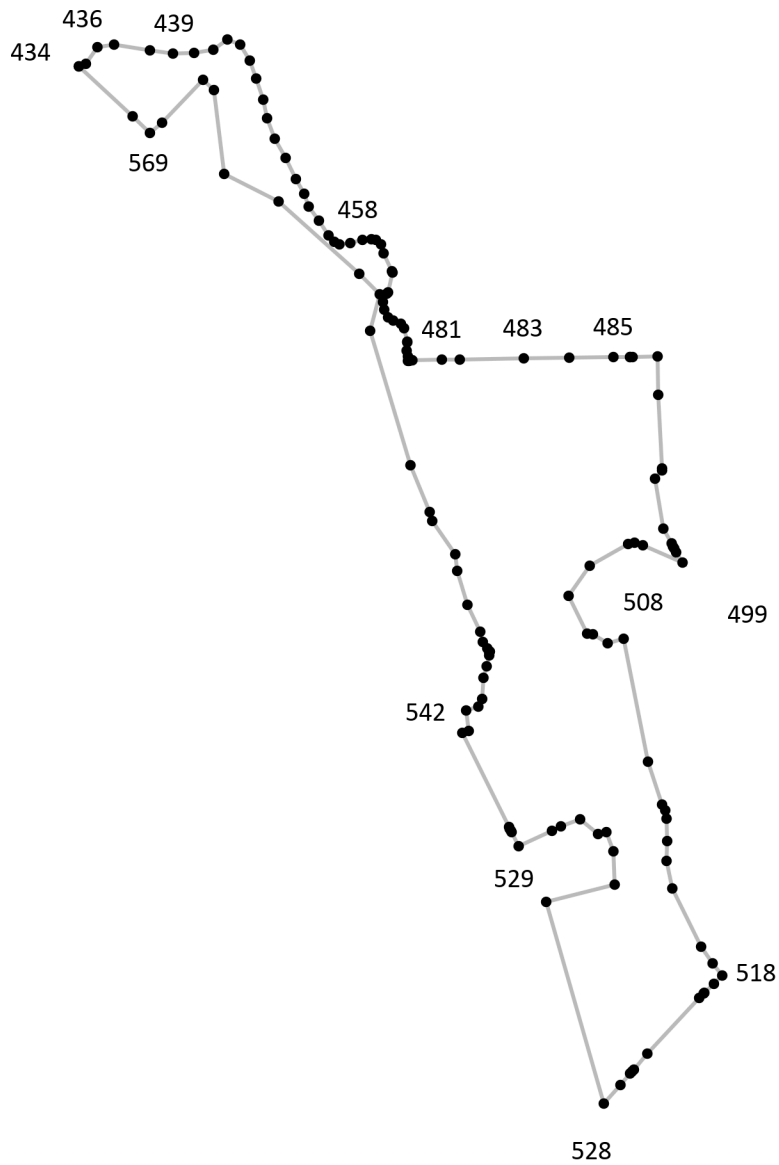
Подпись точки

Подпись \_\_\_\_\_ Дата «\_\_» \_\_\_\_\_ 20\_\_ г.

Место для оттиска печати лица, составившего описание местоположения границ объекта

## Раздел 4

### План границ объекта<sup>9</sup>



Масштаб: в 1 см - 75 м

Территориальная зона Р1, часть 2

Используемые условные знаки и обозначения:



Граница территориальной зоны



Поворотная точка

13

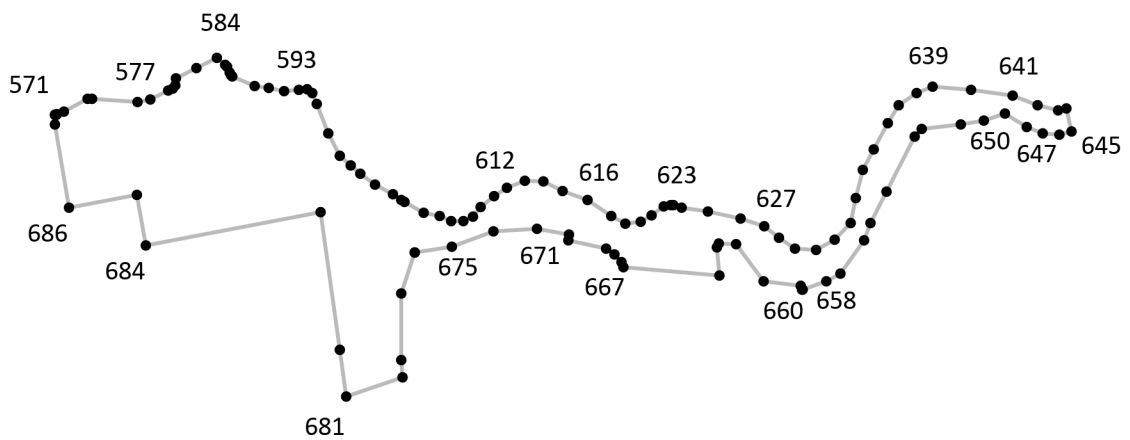
Подпись точки

Подпись \_\_\_\_\_ Дата « \_\_\_ » \_\_\_\_\_ 20\_\_ г.

Место для оттиска печати лица, составившего описание местоположения границ объекта

## Раздел 4

### План границ объекта<sup>9</sup>



Масштаб: в 1 см - 59 м

Территориальная зона Р1, часть 3

Используемые условные знаки и обозначения:



Граница территориальной зоны



Поворотная точка

13

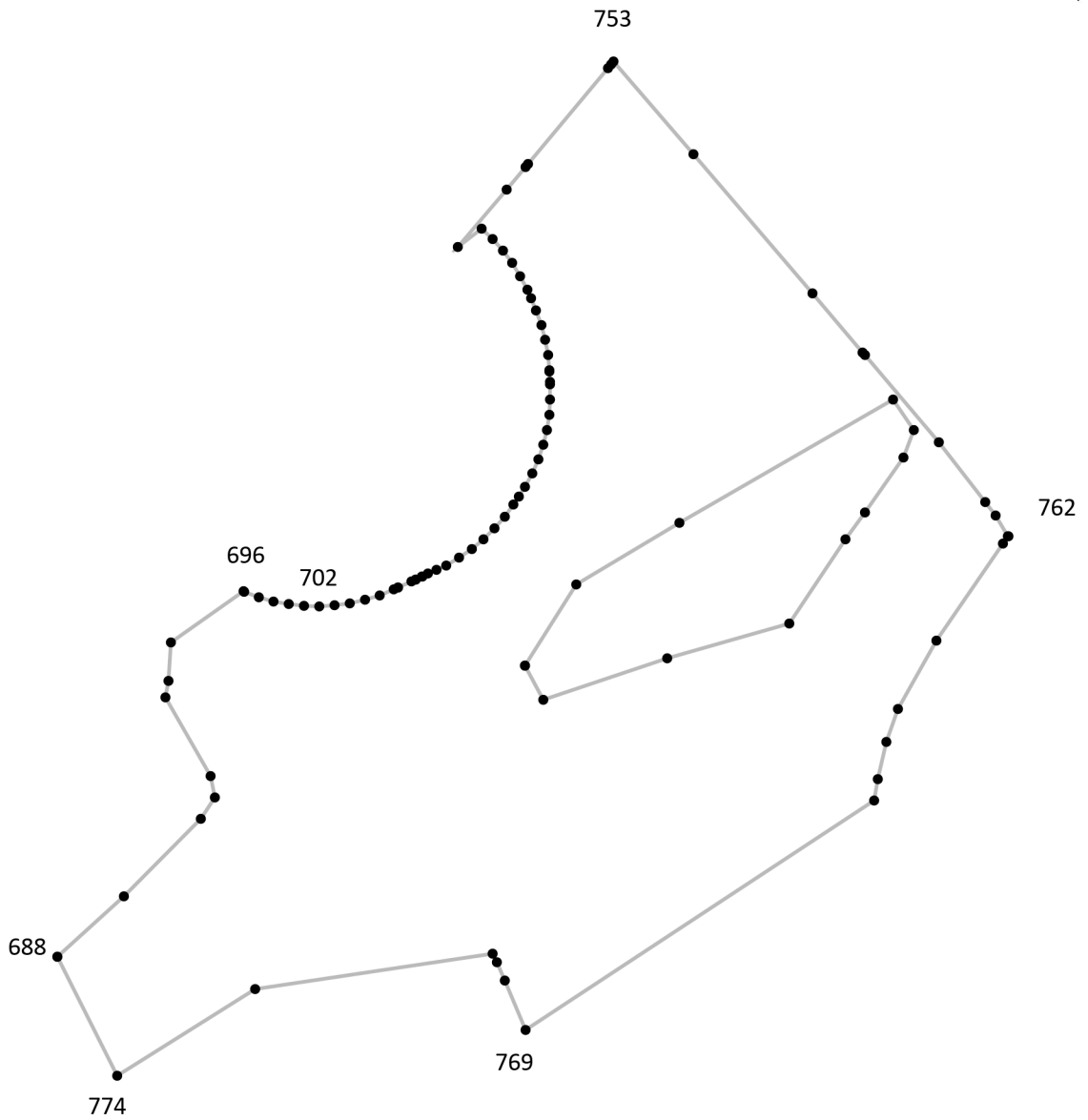
Подпись точки

Подпись \_\_\_\_\_ Дата «\_\_» \_\_\_\_\_ 20\_\_ г.

Место для оттиска печати лица, составившего описание местоположения границ объекта

## Раздел 4

### План границ объекта<sup>9</sup>



Масштаб: в 1 см - 58 м

Территориальная зона Р1, часть 4

Используемые условные знаки и обозначения:



Граница территориальной зоны



Поворотная точка

13

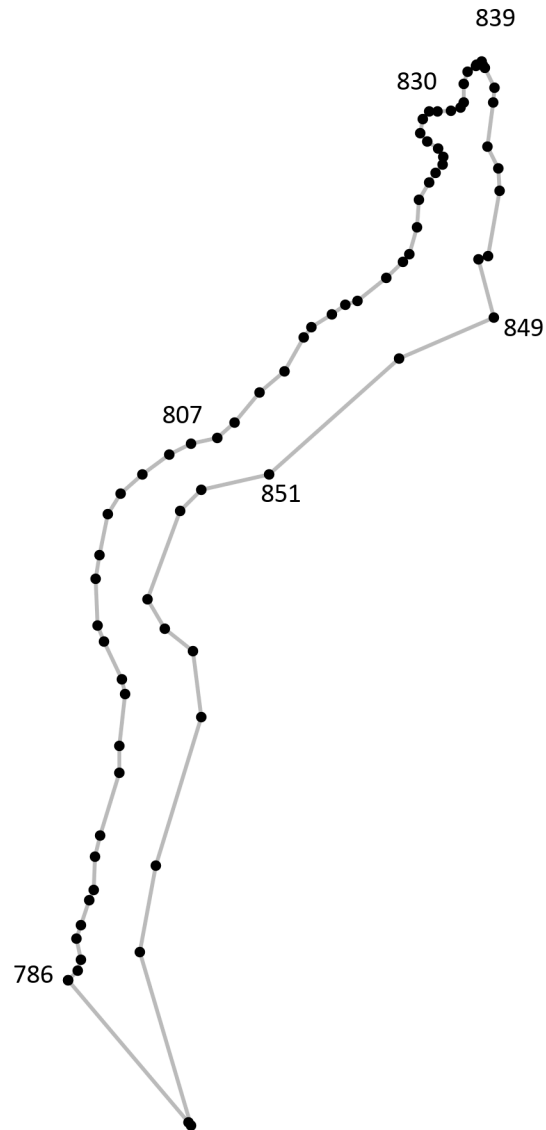
Подпись точки

Подпись \_\_\_\_\_ Дата « \_\_\_ » \_\_\_\_\_ 20\_\_ г.

Место для оттиска печати лица, составившего описание местоположения границ объекта

## Раздел 4

### План границ объекта<sup>9</sup>



Масштаб: в 1 см - 30 м

Территориальная зона Р1, часть 5

Используемые условные знаки и обозначения:



Граница территориальной зоны



Поворотная точка

13

Подпись точки

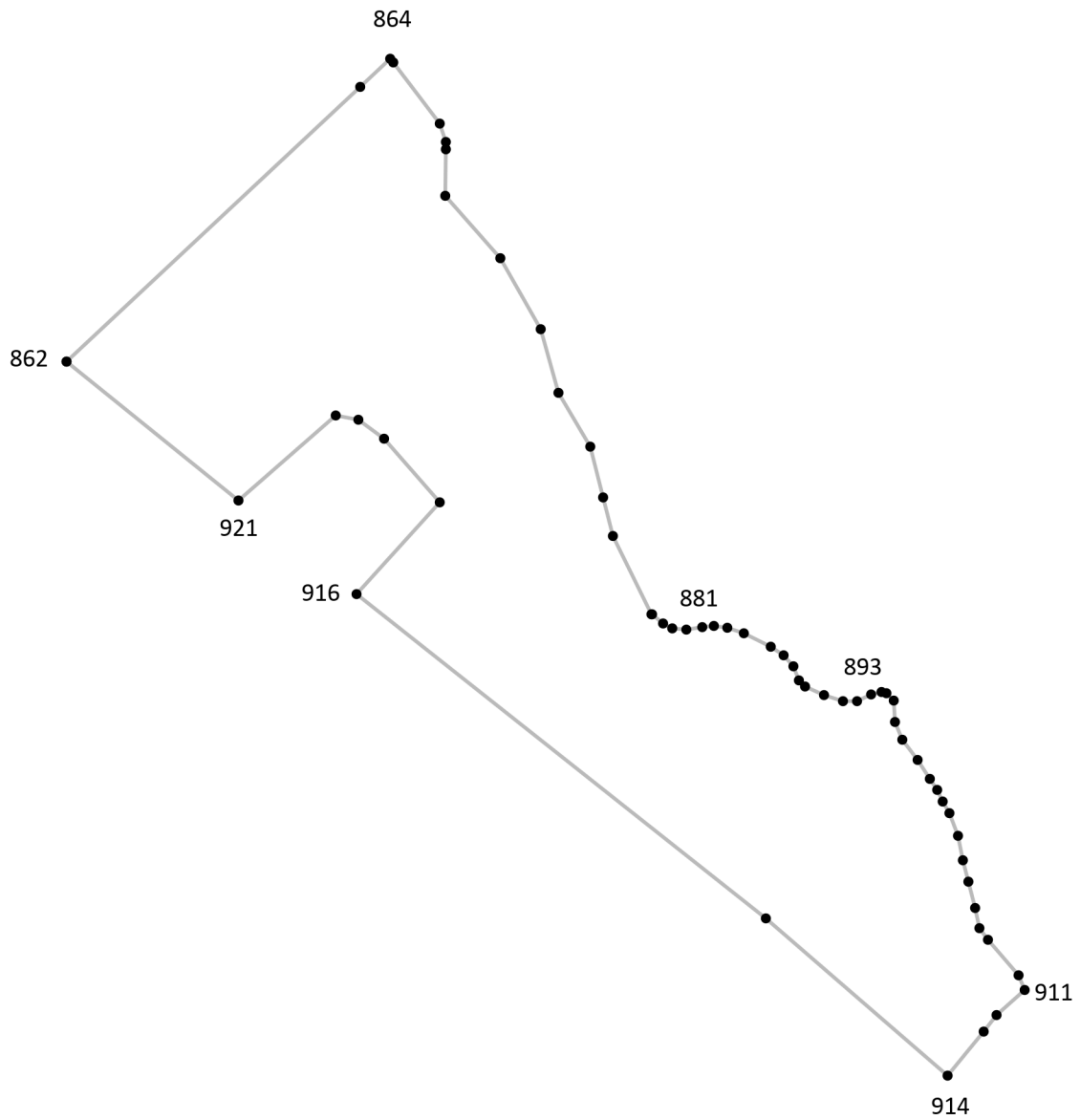
Подпись \_\_\_\_\_ Дата « \_\_\_ » \_\_\_\_\_ 20\_\_ г.

Место для оттиска печати лица, составившего описание местоположения границ объекта



## Раздел 4

### План границ объекта<sup>9</sup>



Масштаб: в 1 см - 32 м

Территориальная зона Р1, часть 6

Используемые условные знаки и обозначения:



Граница территориальной зоны



Поворотная точка

13

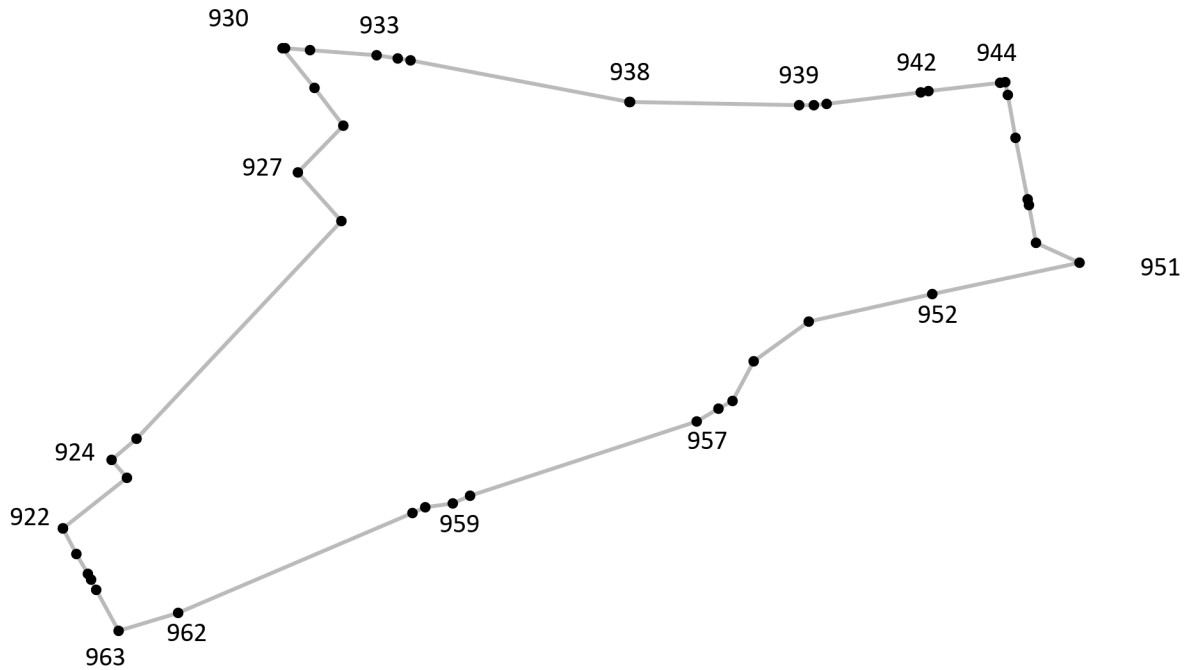
Подпись точки

Подпись \_\_\_\_\_ Дата « \_\_\_ » \_\_\_\_\_ 20 \_\_\_\_ г.

Место для оттиска печати лица, составившего описание местоположения границ объекта

## Раздел 4

### План границ объекта<sup>9</sup>



Масштаб: в 1 см - 26 м

Территориальная зона Р1, часть 7

Используемые условные знаки и обозначения:



Граница территориальной зоны



Поворотная точка

13

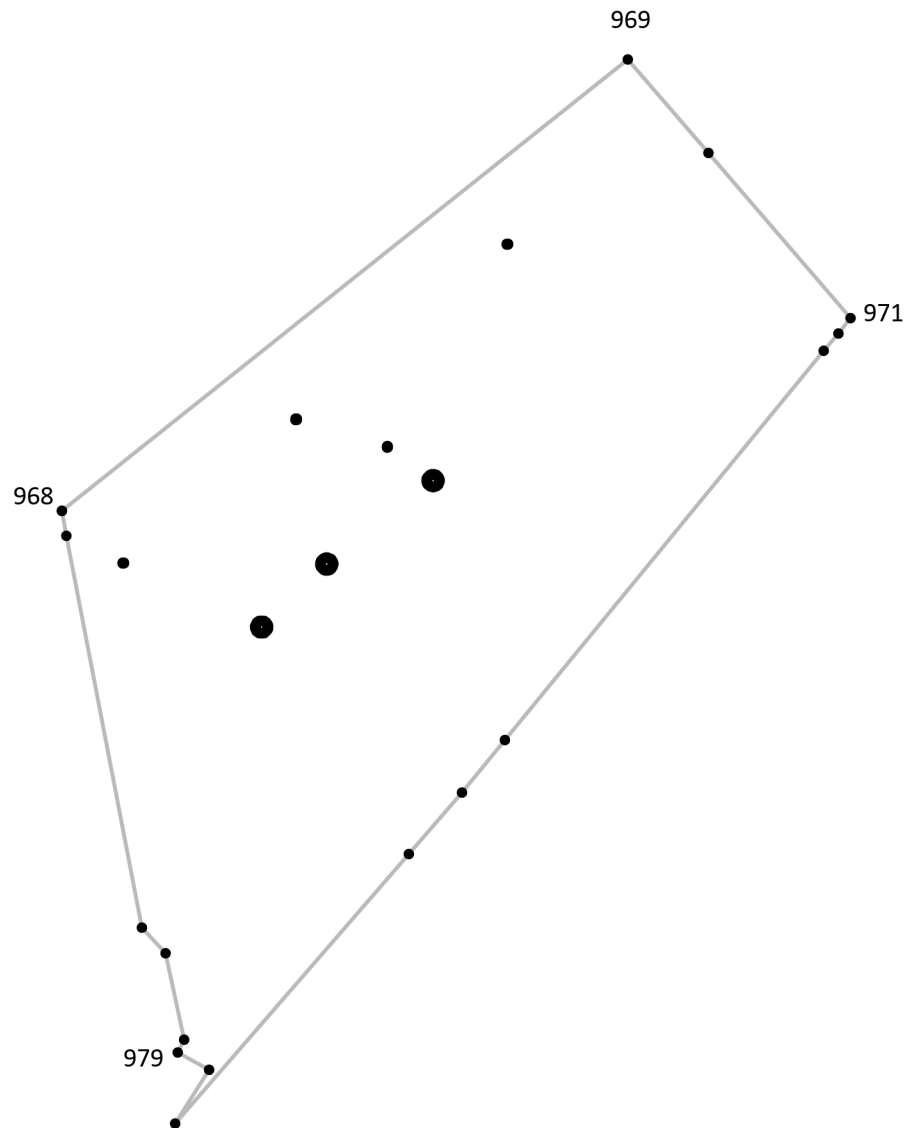
Подпись точки

Подпись \_\_\_\_\_ Дата « \_\_\_ » \_\_\_\_\_ 20 \_\_\_ г.

Место для оттиска печати лица, составившего описание местоположения границ объекта

## Раздел 4

### План границ объекта<sup>9</sup>



Масштаб: в 1 см - 14 м

Территориальная зона Р1, часть 8

Используемые условные знаки и обозначения:



Граница территориальной зоны



Поворотная точка

13

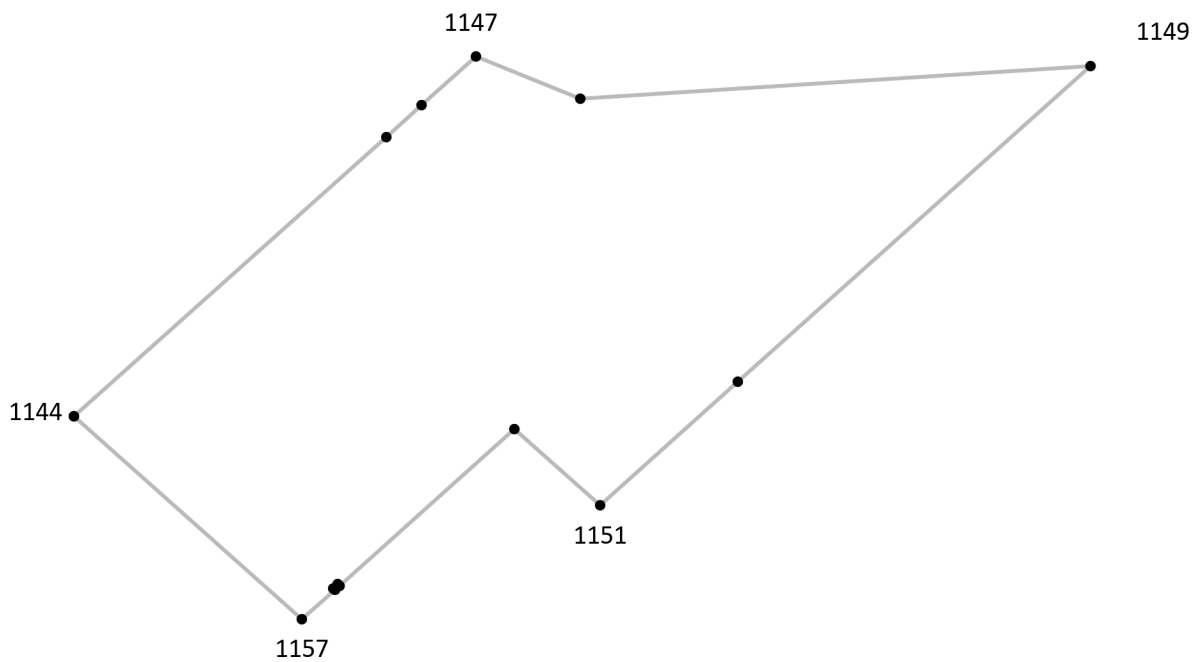
Подпись точки

Подпись \_\_\_\_\_ Дата « \_\_\_ » \_\_\_\_\_ 20\_\_ г.

Место для оттиска печати лица, составившего описание местоположения границ объекта

## Раздел 4

### План границ объекта<sup>9</sup>



Масштаб: в 1 см - 13 м

Территориальная зона Р1, часть 9

Используемые условные знаки и обозначения:



Граница территориальной зоны



Поворотная точка

13

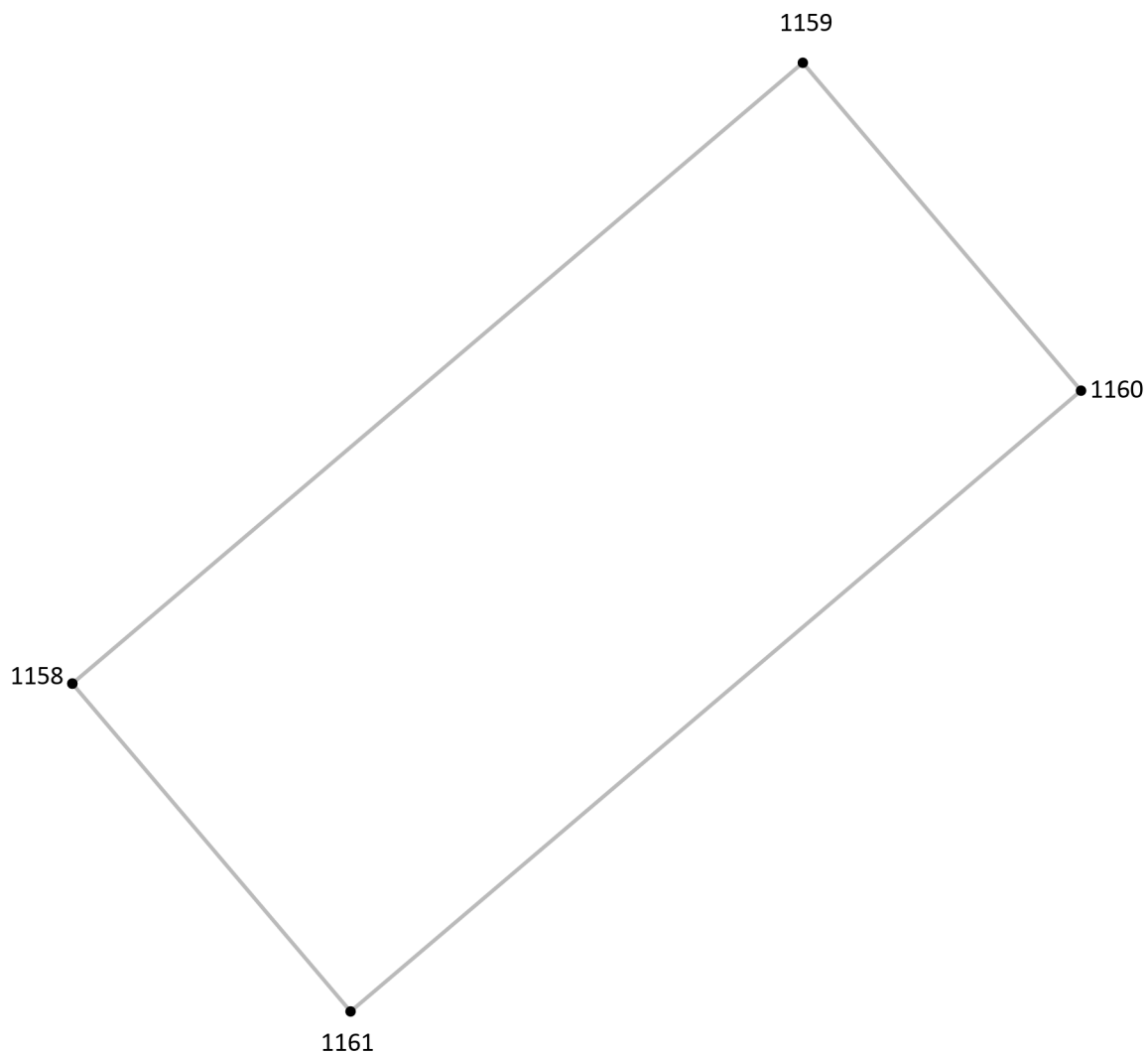
Подпись точки

Подпись \_\_\_\_\_ Дата « \_\_\_ » \_\_\_\_\_ 20\_\_ г.

Место для оттиска печати лица, составившего описание местоположения границ объекта

## Раздел 4

### План границ объекта<sup>9</sup>



Масштаб: в 1 см - 3.4 м

Территориальная зона Р1, часть 10

Используемые условные знаки и обозначения:



Граница территориальной зоны



Поворотная точка

13

Подпись точки

Подпись \_\_\_\_\_ Дата « \_\_\_ » \_\_\_\_\_ 20\_\_ г.

Место для оттиска печати лица, составившего описание местоположения границ объекта

<sup>1</sup> Графическое описание местоположения границ населенных пунктов, территориальных зон, особо охраняемых природных территорий и зон с особыми условиями использования территории (далее - Описание местоположения границ) составляется по результатам работ по определению координат характерных точек границ населенных пунктов, территориальных зон, особо охраняемых природных территорий и зон с особыми условиями использования территории либо части (частей) таких границ.

Описание местоположения границ составляется с использованием сведений Единого государственного реестра недвижимости, Единой электронной картографической основы, картографического материала, материалов дистанционного зондирования (далее - картографическая основа), а также по данным измерений, полученных на местности.

<sup>2</sup> В строке «Местоположение объекта» раздела «Сведения об объекте» приводится описание расположения объекта с указанием наименования субъекта Российской Федерации, муниципального образования, населенного пункта.

<sup>3</sup> В строке «Площадь объекта +/- величина погрешности определения площади (P +/- Дельта P)» раздела «Сведения об объекте» указываются площадь объекта и предельно допустимая погрешность определения такой площади, если определение площади объекта предусмотрено соответствующим договором подряда, заключаемым между заказчиком и исполнителем работ по определению местоположения объекта.

Площадь объекта указывается в квадратных метрах с округлением до 1 кв. метра.

<sup>4</sup> В строке «Иные характеристики объекта» раздела «Сведения об объекте» указываются иные характеристики объекта (при необходимости).

<sup>5</sup> В разделе «Сведения о местоположении границ объекта» указываются:  
система координат, используемая для ведения Единого государственного реестра недвижимости, в том числе номера соответствующих зон картографической проекции;  
сведения о характерных точках границ объекта;  
сведения о характерных точках части (частей) границы объекта.

Для обозначения характерных точек границ объекта используются арабские цифры. Для всех характерных точек границ объекта работ либо частей таких границ применяется сквозная нумерация.

Список характерных точек границ объекта в реквизитах «Сведения о характерных точках границ объекта» и «Сведения о характерных точках части (частей) границы объекта» должен завершаться номером начальной точки в случае, если такие границы представлены в виде замкнутого контура.

Реквизит «Сведения о характерных точках части (частей) границы объекта» заполняется в случае подготовки описания местоположения части (частей) границы объекта и (или) местоположения границ частей объекта, если законодательством Российской Федерации допускается описание местоположения границы в виде отдельных ее участков или описание границ частей объекта, в том числе в отношении территорий (подзон). В этом случае реквизит «Сведения о характерных точках границ объекта» не заполняется.

В реквизите «Сведения о характерных точках части (частей) границы объекта» границы частей объектов представляются в виде замкнутого контура.

Значения координат характерных точек границ объекта приводятся в метрах с округлением до 0,01 метра в указанной системе координат.

<sup>6</sup> В зависимости от примененных при выполнении работ методов определения координат характерных точек границ объекта в графе «Метод определения координат характерной точки» реквизита «Сведения о характерных точках границ объекта» указываются:

геодезический метод (метод триангуляции, полигонометрии, трилатерации, метод прямых, обратных или комбинированных засечек и иные геодезические методы);  
метод спутниковых геодезических измерений (определений);  
фотограмметрический метод;  
картометрический метод.

<sup>7</sup> Графа «Описание обозначения точки на местности (при наличии)» реквизита «Сведения о характерных точках границ объекта» заполняется в случае, если характерная точка обозначена на местности специальным информационным знаком. В остальных случаях в графе проставляется прочерк.

<sup>8</sup> Требования к заполнению раздела «Сведения о местоположении измененных (уточненных) границ объекта» аналогичны требованиям к заполнению раздела «Сведения о местоположении границ объекта».

Раздел «Сведения о местоположении измененных (уточненных) границ объекта» заполняется в случае, если сведения о местоположении изменяемых (уточняемых) границ объекта были внесены в Единый государственный реестр недвижимости.

<sup>9</sup> План границ объекта оформляется в масштабе, обеспечивающем читаемость местоположения границ объекта, с отображением характерных точек границ объекта, читаемых в таком масштабе.

План границ объекта оформляется в виде, совмещенном с картографической основой.

На плане границ объекта отображаются:

границы объекта (читаемые в выбранном масштабе характерные точки и части границ);  
установленные границы административно-территориальных образований;  
границы природных объектов и (или) объектов искусственного происхождения (если местоположение отдельных частей границ объекта определено через местоположение указанных объектов);  
необходимые обозначения;  
используемые условные знаки;  
выбранный масштаб.